



GÎTE ABRICOSY JURA



GÎTE ABRICOSY AIGLEPIERRE JURA ENTRE ARBOIS ET SALINS LES BAINS

Location de Vacances de 2 à 6 personnes à Aiglepierre,
Arbois - Salins les Bains, Jura

<https://gites-jura-arbois.fr>

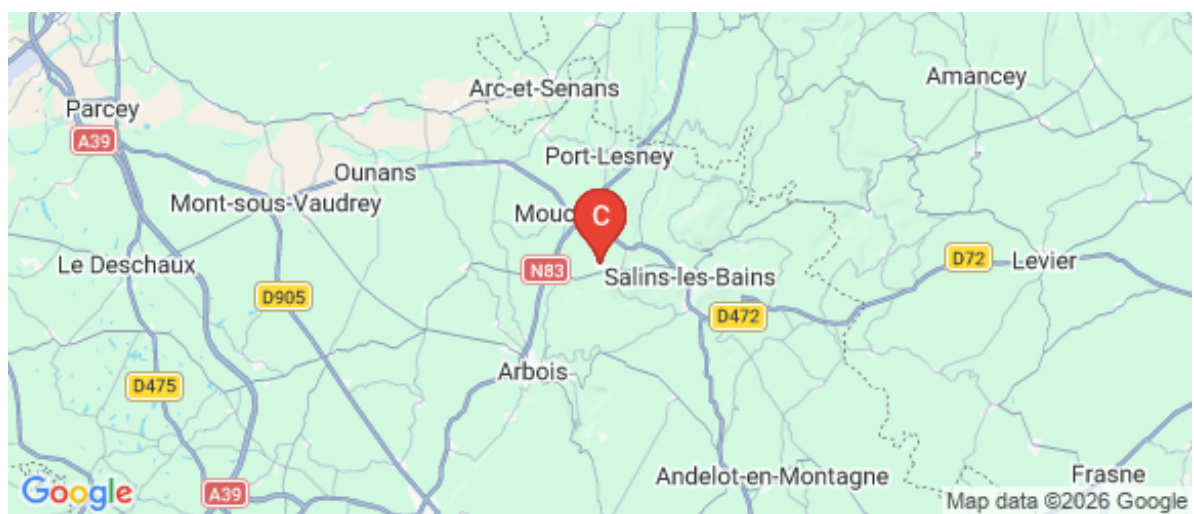
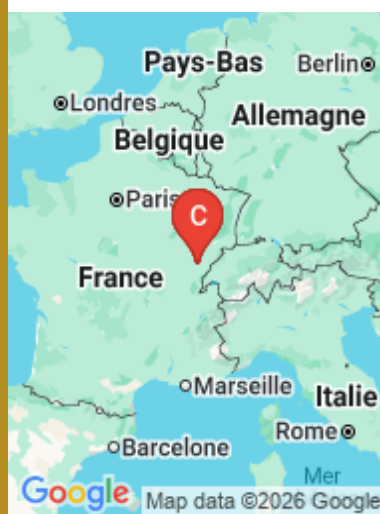
<https://gite-jura-arbois.com/>



Carine Crinquand

☎ 06 74 55 49 19

- A** Les 2 Gîtes Abricosy Loués Ensembles - 12 personnes : 1 rue des familliers 39110 AIGLEPIERRE
- B** Gîte Abricosy côté grange - Aiglepierre: 1 rue des familliers 39110 AIGLEPIERRE
- C** Gîte Abricosy côté jardin - 5 personnes: 1 rue des familliers 39110 AIGLEPIERRE





Les 2 Gîtes Abricosy Loués Ensembles - 12 personnes



Maison



4

personnes
(Maxi: 12 pers.)



4

chambres



140

m2

Découvrez l'Abricosy, une maison de vacances avec jardin dans un village du Jura ! Elle peut accueillir 12 personnes et offre un jardin clôturé avec terrasse, ainsi qu'une grande grange pour des moments conviviaux entre amis ou en famille. Les matériaux bruts et naturels, comme le bois et les pierres apparentes, ainsi que des meubles relookés, créent une ambiance cocooning. Charme, simplicité et poésie se mêlent dans cette maison de campagne rénovée. Le gîte Abricosy du Jura de 140 m² peut accueillir 12 personnes maximum, retrouvez vous dans un vaste espace atypique ...
Maison de vacances 140 m² Capacité maximum : 12 voyageurs Couchage lit double : 3 Couchage lit simple : 4 Chambre : 4 Salle de bains : 4 Séjour minimum : 2 nuits L' Abricosy est constitué de deux appartements, chacun pouvant être loué individuellement : - Abricosy côté jardin - 4 personnes 1 chambre 1 salle d'eau 1 coin chambre dans le salon - Abricosy côté grange - 6 personnes 3 chambres avec 3 salles d'eau privatives





Pièces et équipements

Chambres Chambre(s): 4
Lit(s): 0
dont lit(s) 1 pers.: 0
dont lit(s) 2 pers.: 0

Salle de bains / Salle d'eau

WC

Cuisine

Congélateur
Lave vaisselle

Four
Réfrigérateur

Autres pièces

Media

Télévision

Autres équipements

Chauffage / AC

Chauffage
Poêle à bois

Cheminée

Exterieur

Cour
Terrain clos

Salon de jardin

Divers

Infos sur l'établissement



Communs

Entrée indépendante

Habitation indépendante



Activités



Réseaux



Stationnement

Parking



Services

Location de draps et/ou de linge

Nettoyage / ménage

Location de draps lit 2 personnes (14 € pour le séjour) – Location draps lit 1 personne (7 € pour le séjour)
Forfait ménage 40€



Extérieurs

A savoir : conditions de la location

Arrivée

Départ

*Langue(s)
parlée(s)* Français

*Annulation/
Prépaiement/
Dépot de
garantie*

*Moyens de
paiement* Chèques bancaires et postaux Chèques Vacances
Espèces

Ménage Forfait ménage 100€

*Draps et Linge
de maison* Location de draps lit 2 personnes (14 € pour le séjour) –
Location draps lit 1 personne (7 € pour le séjour)

*Enfants et lits
d'appoints*

*Animaux
domestiques* Les animaux sont admis.
Animaux acceptés (35€ / séjour)

Tarifs

Les 2 Gîtes Abricosy Loués Ensembles - 12 personnes

Nos tarifs et nos disponibilités sont actualisés sur notre site :
<https://gites-jura-arbois.fr>



Gîte Abricosy côté grange - Aiglepierre



Maison



6

personnes
(Maxi: 6 pers.)



3

chambres



74

m²

Gîte Abricosy coté Grange Aiglepierre Jura Franche Comté Gîte à Aiglepierre idéal pour 6 personnes 3 couples ou 2 couple et 2 individuels Centre village campagne calme Maison de 75 m² avec terrain extérieur clos à partager avec le gîte Abricosy coté jardin Capacité maximum : 6 voyageurs Couchage : 3 lit doubles dont 2 lits jumelés en 80-200 3 Chambres avec 3 Salles de bains privées Animaux acceptés Arrivée autonome boîte à clefs Séjour minimum : 2 nuits week end Parking privé gratuit



Gîte Abricosy - Jura

Côté Grange



Chambre au rdc :

- 1 lit double 160*200
- ou
- 2 lits simples 80*200

côté rue

côté jardin

Côté Jardin



Chambre au 1er étage :

- 1 lit double 160*200
- ou
- 2 lits simples 80*200

côté rue

côté jardin



Chambres au 2ème étage :

- 1 lit double 140*190
- ou
- 1 lit double 160*200
- ou
- 2 lits simples 80*200

Chambre au 2ème étage :

- 1 lit double 160*200
- ou
- 2 lits simples 80*200





Pièces et équipements

<i>Chambres</i>	Chambre(s): 3 Lit(s): 4 2 lits doubles et un lit double pouvant être séparé en deux lits simples	dont Suite: 3 dont lit(s) 1 pers.: 2 dont lit(s) 2 pers.: 2
<i>Salle de bains / Salle d'eau</i>	Salle de bains avec douche Sèche cheveux Salle(s) d'eau (avec douche): 3	Salle de bains privée Sèche serviettes
<i>WC</i>	WC: 3 WC privés	
<i>Cuisine</i>	Cuisine Four Lave vaisselle	Appareil à raclette Four à micro ondes Réfrigérateur
<i>Autres pièces</i>		
<i>Media</i>		
<i>Autres équipements</i>		
<i>Chauffage / AC</i>	Chauffage Poêle à bois	Cheminée
<i>Exterieur</i>	Abri couvert Barbecue Jardin privé Terrain clos	Abri pour vélo ou VTT Cour Salon de jardin Terrain clos commun
<i>Divers</i>		

Infos sur l'établissement



Communs

Dans maison
Habitation indépendante
JARDIN CLOS

Entrée indépendante
Mitoyen propriétaire



Activités



Réseaux

Pas de Wifi mais de nos jours tous les téléphones sont équipés



Stationnement

Parking
1 Place de parking devant la porte de la grange avec recharge pour véhicule électrique gratuit

Parking privé



Services

Location de draps et/ou de linge
Location de draps lit 2 personnes (20 € pour le séjour) – Location draps lit 1 personne (10 € pour le séjour)
Forfait ménage 60€

Nettoyage / ménage



Extérieurs

Barbecue, plancha, salons de jardin avec table et chaises et baignoire. La terrasse non couverte est éclairée en soirée

A savoir : conditions de la location

Arrivée Les entrées se font à partir de 16 h

Départ Les départs se font avant 11 h

*Langue(s)
parlée(s)* Français

*Annulation/
Prépaiement/
Dépot de
garantie*

*Moyens de
paiement* Cartes de paiement Chèques bancaires et postaux
Chèques Vacances Espèces Virement bancaire

Ménage Forfait ménage 60€

*Draps et Linge
de maison* Location de draps lit 2 personnes (20 € pour le séjour) –
Location draps lit 1 personne (10 € pour le séjour)

*Enfants et lits
d'appoints* Lit bébé
Lit parapluie à disposition gratuitement sur demande

*Animaux
domestiques* Les animaux sont admis.
Animaux acceptés (35€ / animal/ séjour)

Tarifs

Gîte Abricosy côté grange - Aiglepierre

Nos tarifs et nos disponibilités sont actualisés sur notre site :
<https://gites-jura-arbois.fr>



Gîte Abricosy côté jardin - 5 personnes



Maison



5

personnes
(Maxi: 5 pers.)



2

chambres



79

m2

Bienvenue à l'Abricosy, maison de vacances avec jardin au coeur d'un petit village du Jura, située à Aiglepierre entre Arbois et Salins les Bains. Les matières brutes et naturelles, le bois, les pierres apparentes, quelques meubles de récupérations relookés y ont été privilégiés pour créer une belle ambiance cocooning. La pierre et les planches de bois du Jura se mélangent aux couleurs pastel des murs et des meubles vintage. Serez-vous charmé par cette petite maison de campagne rénovée qui marie charme et simplicité ?



Gîte Abricosy - Jura

Planage

Chambre au rdc :

- 1 lit double 160*200
- 2 lits simples 80*200

Chambre au 1er étage :

- 1 lit double 160*200
- 2 lits simples 80*200

Chambre au 2ème étage :

- 1 lit double 160*200
- 2 lits simples 80*200

Chambre au 3ème étage :

- 1 lit double 160*200
- 2 lits simples 80*200

côté jardin / côté rue

Pièces et équipements

Chambres

Chambre(s): 2
Lit(s): 0

dont lit(s) 1 pers.: 0
dont lit(s) 2 pers.: 0

Salle de bains / Salle d'eau

WC

Cuisine

Congélateur
Réfrigérateur

Four

Autres pièces

Media

Télévision

Autres équipements

Chauffage / AC

Chauffage
Poêle à bois

Cheminée

Exterieur

Cour
Terrain clos

Salon de jardin
Terrain non clos

Divers

Infos sur l'établissement



Communs

Entrée indépendante


Habitation indépendante



Activités




Réseaux



Stationnement

Parking



Services

Location de draps et/ou de
linge

Nettoyage / ménage

Location de draps lit 2 personnes (14 € pour le séjour) – Location draps lit 1
personne (7 € pour le séjour)
Forfait ménage 40€



Extérieurs

A savoir : conditions de la location

Arrivée

Départ

*Langue(s)
parlée(s)* Français

*Annulation/
Prépaiement/
Dépot de
garantie*

*Moyens de
paiement* Chèques bancaires et postaux Chèques Vacances
Espèces

Ménage Forfait ménage 40€

*Draps et Linge
de maison* Location de draps lit 2 personnes (14 € pour le séjour) –
Location draps lit 1 personne (7 € pour le séjour)

*Enfants et lits
d'appoints*

*Animaux
domestiques* Les animaux sont admis.
Animaux acceptés (35€ / séjour)

Tarifs

Gîte Abricosy côté jardin - 5 personnes

Nos tarifs et nos disponibilités sont actualisés sur notre site :
<https://gites-jura-arbois.fr>

Mes recommandations

Toutes les Activités

Visiter

OFFICE DE TOURISME ARBOIS POLIGNY SALINS COEUR DU JURA
WWW.COEURDUJURA-TOURISME.COM



Le Sensso

☎ 03 84 73 05 02
6 Rue de la République
🌐 <http://www.le-sensso.fr>

4.7 km
📍 SALINS-LES-BAINS



Découvrez le restaurant gastronomique du Casino de Salins-les-Bains où le Chef vous propose une cuisine alliant tradition, modernité et produits de saison. Vous dégusterez de savoureux et délicieux mets et serez séduits par le décor d'une salle très design au style contemporain. Et si vous vous laissiez tenter le temps d'une soirée par une soirée cabaret pour vous embarquer dans un univers des plus festifs ? Une animation musicale vous accompagnera pendant une partie du repas. Vous aurez droit ensuite à une superbe représentation pour vous en mettre plein les yeux. Puis ce sera à votre tour de vous donner en spectacle sur la piste de danse jusqu'au bout de la nuit ! Enfin presque... Alors n'attendez-plus pour vous faire plaisir et laissez-vous surprendre !



Le Bistrot de Port Lesney - Le "Pontarlier"

☎ 03 84 37 83 27
Place du 8 mai 1945
🌐 <http://www.bistrotdeportlesney.com>

5.5 km
📍 PORT-LESNEY



Dans le cadre charmant du village de Port-Lesney, au bord de la rivière La Loue, le Bistrot vous reçoit dans un esprit guinguette, à la fois détendu, chaleureux et gourmand. Sur la terrasse, les tables affichent joyeusement des nappes à carreaux rouges et blancs, une grande ardoise présente le menu et le plat du jour joliment écrits à la main. À l'intérieur, un ancien meuble d'apothicaire anglais a été entièrement restauré ; il fait désormais office de buffet. Sur les rayons des bibliothèques, les objets insolites côtoient les souvenirs de voyage. Sans oublier l'incontournable bar en bois et marbre derrière lequel flacons et bouteilles sont soigneusement alignés. Quelle que soit la saison, il fait bon vivre au Bistrot de Port-Lesney, dans le Jura. Chaque jour, Le Chef travaille des produits frais, de saison, locaux, issus de circuits courts pour vous offrir dans ses assiettes des saveurs authentiques. le vrai goût.




La Finette

☎ 03 84 66 06 78
22, Avenue Louis Pasteur
🌐 <http://www.finette.fr>

6.2 km
📍 ARBOIS



Depuis 1961 La Finette vous accueille pour partir à la découverte des spécialités jurassiennes et francs-comtoises. Cette Taverne d'Arbois est devenue une véritable institution en Franche Comté. L'ambiance est chaleureuse avec des tables en rondins de bois vernis autour d'un tonneau, de grandes tablées et une cave voûtée. Ce décor typique jurassien vous assure un dépaysement entre montagne et vignoble. Vous vous régalez d'une cuisine régionale accompagnée des crus du Jura. En été, vous profiterez d'un agréable moment de dégustation sur notre terrasse calme et ombragée. Pour faire frémir vos papilles, La Finette vous invite à prendre le temps de savourer les spécialités telles que la fondue au comté, le poulet déglacé avec le vin jaune, le Jésus de Morteau, la truite du Jura, la glace franc-comtoise aux griottines de Fougerolles, les limonades et bières artisanales, et bien d'autres douceurs austatives...



Les Arcades

☎ 09 74 56 49 97
20 rue Grande Rue
🌐 <https://www.restaurant-lesarcades39.fr/>

6.4 km
📍 ARBOIS



Bienvenue au Restaurant Les Arcades à Arbois ! Ancien couvent des Minimes, l'établissement a été transformé en restaurant depuis une quarantaine d'années et a le plaisir de vous accueillir au centre-ville d'Arbois dans le Jura. Le Restaurant Les Arcades vous propose une cuisine traditionnelle franc-comtoise accompagnée de la « touche personnelle » du cuisinier Lilian Maître. Vous redécouvrirez des plats faits « maison » aux douces saveurs d'antan grâce à des cuissons traditionnelles (à la cocotte, braisée...) qui conservent tous les goûts et la richesse des produits. Vous dégusterez des spécialités jurassiennes telles que le poulet de Bresse en cocotte sauce vin jaune et morilles, la truite au vin jaune, la saucisse de Morteau à la vigneronne, le coquelet au Comté, et l'incontournable fondue aux 4 fromages. Vous accompagnerez vos plats d'un verre de vin du Jura issus pour la plupart de producteurs locaux



Le Marcotton

☎ 03 84 66 01 75#06 45 89 54 65
41 Place de la Liberté

6.5 km
📍 ARBOIS



Le bar à vin de la fruitière vinicole d'Arbois Passez un bon moment en Arbois autour d'un bon verre et de planche apéro, salade repas et tartine Des plats faits maison à Arbois Des salades, des tapas et des bagels au Marcotton dans le Jura Le Marcotton vous propose des plats faits maison à Arbois. Laissez-vous tenter par une cuisine raffinée préparée avec passion. Nous vous suggérons des salades généreuses concoctées avec des ingrédients frais et de saison. Pour votre apéritif dînatoire, nous mettons à votre disposition des tapas et des planches de fromage et de charcuterie. * Nos bagels Nous vous proposons 3 différents types de bagels pour tous les goûts : -L'italien : Burrata, jambon cru, figues rôties au miel, tomates cerises et roquette, mayonnaise pesto -L'original : Truite fumée, fromage aux herbes, tomates cerises rôties, carpes, avocat, roquette. -Le chèvre : Steak, mayonnaise à la moutarde. oignons



Le Bec Bunsen

☎ 06 74 13 49 94#03 84 52 66 31
39 Place de la Liberté

6.5 km
📍 ARBOIS



Bar à vin Découvrez notre sélection soigneusement choisie de vins provenant de domaines viticoles renommés. Que vous préférerez les vins rouges corsés, les vins blancs fruités ou les bulles pétillantes, nous avons de quoi satisfaire tous les palais. Laissez nos experts vous guider à travers les notes, les arômes et les appellations pour vivre une expérience œnologique inoubliable. Un paradis brassicole Les amateurs de bière trouveront également leur bonheur au bar Le Bec Bunsen. Découvrez notre large sélection de bières artisanales et locales, brassées avec passion et créativité. Des blondes rafraîchissantes aux brunes riches en saveurs, en passant par les IPA houblonnées, il y en a pour tous les goûts. Laissez-vous surprendre par de nouvelles brasseries et partagez des moments conviviaux entre amis. Des tapas gourmandes Accompagnez vos boissons préférées avec nos délicieuses tapas gourmandes. Notre



Les Archives

☎ 03 84 52 39 67
1 Rue du Vieux Château

6.6 km
📍 ARBOIS



Troquet & Café



Le Bistrot des Claquets

☎ 06 75 06 07 99#03 84 66 04 19
33 Place de Faramand
🌐 <https://www.lebistrotdesclaquets.com/>

6.7 km
📍 ARBOIS



Le bistrot des Claquets sera fermé du 23 octobre au 1er novembre Le Bistrot des Claquets (restaurant et bar à vins), situé place Faramand dans la charmante petite ville d'Arbois, est connu pour ses bons petits plats traditionnels, ses nombreux vins, son ambiance chaleureuse et familiale ainsi que sa déco vintage sympa. Tout y est fait maison à base de bons produits locaux frais. En toute simplicité, sans chichi, ce bistrot convivial est une adresse idéale pour votre pause de midi. Un menu du jour unique vous sera servi pour le déjeuner mais vous pourrez profiter d'un buffet bien garni d'entrées froides qui changent tous les jours : salades, terrines maison, fromage de tête... Le reste de la journée, le bistrot fait bar jusqu'à 21h et des soirées musicales sont parfois au programme. Le Bistrot rassemble des précieux fidèles mais les gens de passage sont bien évidemment les bienvenus et sont tout aussi bien



La Demi Lune

☎ 03 84 72 82 82
39 rue Pasteur

29.0 km
📍 DOLE



Au coeur du quartier historique, à côté du Musée Pasteur, au bord du Canal des Tanneurs. Dans une salle voûtée du 17e, ou en terrasse au bord de l'eau, le chef de cuisine, Thierry PASTEUR, vous convie à une pause gourmande et conviviale où les produits régionaux sont à l'honneur. Nombreux menus et grande carte de spécialités (Morilles, comté, vin Jaune, Morteau, fondues, pizzas, galettes, grillages, salades repas ...)



L'Antidote

☎ 06 35 34 52 11
1B Rue du Prélot

29.0 km
📍 DOLE



Dans le quartier du Prélot, le restaurant L'Antidote à partir de la belle saison offre une grande terrasse et propose différentes formules au choix.



La Grande Saline de Salins-les-Bains

☎ 03 84 73 10 92

3 place des salines


🌐 <https://www.grande-saline.com>

4.7 km

📍 SALINS-LES-BAINS



Inscrite au Patrimoine Mondial de l'UNESCO depuis 2009, la Grande Saline de Salins-les-Bains est un ancien site de production de sel, unique en Europe. Pendant 1200 ans, hommes et femmes ont exploité des eaux naturellement salées présentes dans le sous-sol pour en extraire le précieux or blanc. C'est grâce à l'activité de la Grande Saline que la ville de Salins-les-Bains a acquis sa prospérité, jusqu'à devenir la capitale économique de la Franche-Comté et une des plus puissantes cités d'Europe médiévale. Accompagné d'un guide, vous descendrez d'abord au cœur même de l'histoire, dans les deux puits d'extraction d'eau salée protégée par des voûtes majestueuses. Cette galerie, construite au XIe siècle à l'image d'une cathédrale, s'étend sur 165 mètres de longueur et 10 mètres de hauteur. Elle abrite une grande roue, un grand balancier du XIXe siècle et une pompe encore en fonctionnement.



Mont Poupet

☎ 03 84 73 01 34

🌐 <https://www.coeurdujura-tourisme.com>

5.6 km

📍 SALINS-LES-BAINS



Avec ses 500 m de plus que la vallée de la Furieuse, ses 853 m d'altitude, avec ses forts de tous cotés et ses pentes abruptes, le Mont Poupet est l'un des plus beaux sommets de la bordure du Jura. Lieu privilégié pour les adeptes de randonnées, de balades nature, de panoramas à couper le souffle, chacun y trouvera son bonheur. Un belvédère accessible aux personnes à mobilité réduite se trouve au départ du parking, sous la croix.



Tour Curon

☎ 03 84 73 01 34

Chemin de Curon

🌐 <https://www.coeurdujura-tourisme.com/>

5.9 km

📍 ARBOIS



La Tour de Curon domine le nord-ouest d'Arbois. Exceptionnellement épargnée de la destruction, la tour de Curon servit de tour de garde pour les gardes-vendanges au cours des siècles derniers. Nommés par le maire d'Arbois, leur tâche consistait à surveiller les vignes contre les maraudeurs dans les semaines qui précédaient les vendanges, les vols de raisins étant très fréquents au XIXe siècle. La tour servit ensuite de poste de chasse pour les grives. Ces dernières années, le toit de la Tour a été reconstruit, les murs des terrasses ont été rebâties, les parcelles défrichées, reconstituées et replantées. Depuis 2004, le vigneron Stéphane Tissot, est le nouveau propriétaire des parcelles de vignes autour de la Tour. Avant 2004, les dernières récoltes de raisins effectuées sur cette propriété, a été celle de l'excellent millésime 1959 par Marcel Poux (ancien maire d'Arbois), propriétaire d'une des parcelles.



Maison & Laboratoire de Louis Pasteur

☎ 03 84 66 11 72

83 rue de Courcelles

🌐 <http://www.terredelouispasteur.fr>

6.3 km

📍 ARBOIS



Maison ouverte tous les jours, y compris les jours fériés, du 7 février 2026 au 1 novembre 2026. Février, mars, avril, octobre et novembre, la maison ouvre de 14h à 18h. Mai à septembre: de 9h30 à 12h30 et de 14h à 18h. Visites guidées tous les jours en mai, juin et septembre à 9h45 - 10h45 - 11h45 - 14h30 - 15h30 - 16h30. Visites guidées tous les jours en juillet et août à 9h45-10h45-11h45-14h-15h-16h-17h. Réservation conseillée. Visites en autonomie avec fascicules Louis Pasteur (1822-1895), l'inventeur du vaccin contre la rage revint à Arbois sa vie durant. Sa maison a été conservée intacte. Du billard au laboratoire, vous pénétrerez dans l'intimité du savant. Jardin. La Maison, reconnue maison des Illustres en 2013 appartient au réseau Jura Musées. La maison de Louis Pasteur à Arbois est un lieu patrimonial absolument unique, encore habité par la présence du scientifique. Conservée en l'état, la maison est



Musée de la Vigne et du Vin du Jura

☎ 03 84 66 40 45

Château Pécauld

🌐 <http://www.juramusees.fr/>

6.4 km

📍 ARBOIS



Le Musée de la Vigne et du Vin du Jura, situé au rez-de-chaussée du Château Pécauld, comporte deux parties : * une en extérieur, avec un décor de vignes reconstituées ainsi que des vitrines de présentation, * une partie intérieure illustrant les travaux de la vigne, l'histoire sociale et économique des vigneronniers ainsi que la vinification des vins du Jura (Ploussard, Trousseau, Chardonnay, Vin de paille, Macvin, Vin Jaune)... Guides écrits en anglais, allemand et néerlandais. Le musée fait partie du réseau Juramusées de même que La Maison de Louis Pasteur et le Musée d'Art Sarret de Grozon. Pensez à demander votre Pass Juramusées ! ACCESSIBILITE - Musée partiellement accessible aux PMR. La cave est accessible par des escaliers en pierre et en colimaçon - Entrée gratuite pour les personnes en situation de handicap - Visites guidées adaptées possibles pour les groupes : en description pour les



Belvedere de l'Ermitage

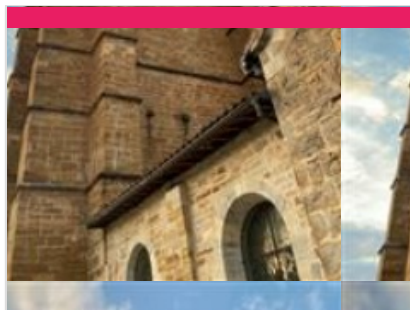
☎ 03 84 73 01 34

6.5 km
📍 ARBOIS



6

Belvedere située à 10 minutes à pieds de la chapelle de l'ermitage datant du XVII^e siècle. Le belvedere offre une vue superbe sur Arbois et la Vallée de la Cuisance Présence de table et de bancs au belvedere L'ANCIEN ERMITAGE D'ARBOIS L'ancien Ermitage surplombe Arbois et veille sur sa ville et ses habitants depuis le Moyen-Age. Elle est un témoin précieux de l'histoire d'Arbois. C'est au cours de la guerre de Dix ans, motivée par le désir de Richelieu de conquérir la Franche-Comté, que les arboisiens se mettent en 1639 sous la protection de la Vierge Marie et font le voeu d'une Neuvaine annuelle avec procession solennelle si Arbois était épargnée, ce qui fut le cas. Plusieurs fois agrandie et reconstruite au cours des siècles, elle fut adossée un temps à un orphelinat jusqu'en 1985.



Eglise Saint-Just

☎ 03 84 73 01 34
10 Rue des Familiers

🌐 <https://www.coeurdujura-tourisme.com/>

6.6 km
📍 ARBOIS



7

L'édifice est classé aux Monuments Historiques depuis 1913. Monument incontournable de la ville d'Arbois, c'est aussi le lieu où Louis Pasteur venait prier avec sa famille. Monument incontournable de la ville d'Arbois, l'église Saint Just est historiquement le centre religieux de la ville. A l'époque médiévale, c'était un prieuré fortifié sous l'autorité d'un prieur. Il s'est développé à partir du XI^e siècle en étant dépendant de l'abbaye bénédictine de Saint-Claude dans le Haut-Jura. L'église Saint Just est donc une église abbatiale et paroissiale. L'édifice a subi plusieurs modifications au fil des siècles et notamment sa Tour clocher. C'est l'archiduchesse Marguerite d'Autriche en 1528 qui a voulu édifier la plus haute tour du Jura. Pour ce faire, l'endroit du clocher a été déplacé. Selon une étude de l'archéologue Gustave Duhem, le clocher était situé au carré du transept de l'église. Elle était, à l'origine, 20



Pont des Capucins

☎ 03 84 73 01 34
Rue de Bourgogne

🌐 <https://www.coeurdujura-tourisme.com/>

6.6 km
📍 ARBOIS



8

Pont piéton datant du XVIII^e siècle sous lequel passe la Cuisance. Il est situé entre la place Faramand et la rue de la Tour.



La Résurgence de la Grotte des Planches

8.2 km

📍 LES PLANCHES-PRES-ARBOIS



9

Un paysage de reculée où l'eau s'infiltre dans un plateau, creuse une grotte et resurgit en cascade. Une eau si chargée en calcaire qu'elle est "pétrifiante" ! Cascade des tuffs + petite et grande source de la Cuisance



Reculée des Planches et cascade des Tufs

☎ 03 84 73 01 34

🌐 <https://www.coeurdujura-tourisme.com/>

8.6 km

📍 LES PLANCHES-PRES-ARBOIS



K

ACCÈS AU SITE : en raison de la surfréquentation du site de la cascade des Tufs, les voiries communales sont interdites à la circulation. L'accès à l'hôtel et aux restaurants est autorisé. Le stationnement dans la commune est interdit aux non-résidents, sauf véhicules professionnels et ayants droit, dans tout le village, des 2 côtés des voies publiques, à l'exception du parking du verger Maillard (situé derrière l'église/25 places) et du parking dit "Au Bourbet" (situé à 300m de l'entrée du village, accessible par la RD247/80 places). Si ce dernier est fermé pour cause de mauvais temps ou si vous venez en basse et moyenne saison, il est possible de se garer au parking de la Cartonnerie de Mesnay et faire les 2 derniers km à pieds. Bienvenue à la Reculée des Planches, une impressionnante vallée fermée par des falaises calcaires hautes de 245 mètres, qui la positionnent comme la plus haute reculée du Jura. Classée au




Belvédère du vignoble

☎ 03 84 73 01 34

8.9 km
📍 PUPILLIN



Un belvédère avec son aire de pique-nique, son kiosque d'observation et sa table d'orientation d'où vous aurez une vue panoramique sur le vignoble de Pupillin et la plaine jurassienne. Accès camping-car possible



Grottes des Moidons


☎ 03 84 51 74 94
Route d'Arbois

🌐 <http://www.grottesdesmoidons.com>

12.8 km
📍 MOLAIN



Grandioses stalagmites, colonnes, innombrables stalactites forment un pittoresque chef d'œuvre 100% nature. Et pour couronner cette découverte exceptionnelle, les Grottes des Moidons se donnent en spectacle pendant quelques minutes : voici notre tout nouveau Son et Lumière qui clôture la visite. La visite guidée et commentée dure environ 50 min et comprend : le film de présentation, la visite des grottes et l'espace chauve-souris avec son labyrinthe pour les enfants. La température à l'intérieur des grottes est de +10°C. Nous vous conseillons de prévoir un gilet en été. Les Grottes des Moidons ne sont pas inondables. Les visites ne sont pas perturbées en cas de fortes pluies. Depuis 2014, une nouvelle galerie permet d'accéder plus facilement aux grottes (visite possible avec une poussette). Ouverture du site du 2 avril au 30 septembre 2026 : - avril, mai : de 11h à 17h15 (dernier départ à 16h15). fermé le mercredi -



Maison du Comté

☎ 03 84 37 78 40
10 Route de Lons

🌐 <http://www.maison-du-comte.com>

16.0 km
📍 POLIGNY



Maison du Comté, un fabuleux voyage sensoriel ! A Poligny, l'architecture remarquable de la Maison du Comté revisite, dans un style contemporain, le bâti traditionnel des fermes du Haut-Doubs et du Haut-Jura. Ses trois édifices distincts, visibles depuis la route de Lons, font écho aux trois maillons de cette filière solidaire : les producteurs de lait, les fromagers et les affineurs, unis au cœur du massif du Jura depuis 700 ans ! Ouvert en mai 2021, le centre d'interprétation Polinois propose un superbe voyage immersif au pays du Comté, convoquant délicieusement les cinq sens de toute la famille. Films poétiques, vidéos confidences d'acteurs, découverte des gestes-phares du Comté, jeux sensoriels et même de jolies pépites pour les férus d'histoire... Une expérience unique pour partager ensemble, et en famille, le goût du Comté. Dans l'ambiance si particulière du bois d'épicéa, soutenue par un



Sentier karstique des Malrochers

☎ 03 84 73 01 34

🌐 <https://www.coeurdujura-tourisme.com>

16.7 km
📍 BESAIN



Ce sentier, agrémenté de panneaux explicatifs, vous fera découvrir sept sites exceptionnels et vous rendra incollables sur le milieu géologique du premier plateau jurassien : la fontaine à Coupot, gouffre utilisé de longue date par l'homme pour la source naturelle qu'il renferme, la loge à Maillet, qui abritait autrefois un ermite, le lapiaz de Besain, le labyrinthe naturel, les gouffres d'initiation à la spéléologie etc... Véritable site « familial » de découverte ludique du milieu forestier et « karstique » (terrain calcaire), ce sentier vous fera passer un agréable moment de détente et d'éveil. Prudence ! En raison des gouffres non signalés, ne vous éloignez pas du sentier et surveillez vos enfants.



Les Baraques du 14

☎ 07 82 10 77 63
Les Baraques

17.7 km
📍 LA VIEILLE-LOYE



Depuis le Moyen-Age, des bûcherons-charbonniers exploitent le bois de la forêt de Chaux. Ils vivent et travaillent dans la forêt et fournissent notamment la verrerie de la Vieille-Loye, les salines royales, ainsi que des fourneaux, des poteries, des fonderies, des tuileries, etc. En 1830, on dénombre quelque 600 bûcherons-charbonniers, lesquels habitent de petits hameaux forestiers. Ces derniers occupent alors 15 clairières, des parcelles qui accueillent des maisons d'habitation, mais aussi des granges, des fours à pain, des potagers, etc. De ces 15 parcelles, il n'en reste aujourd'hui plus qu'une : elle porte toujours le n°14. En effet, après la Seconde Guerre mondiale, les hameaux forestiers sont détruits ou laissés à l'abandon. Il faut attendre les années 1990 pour qu'une association de passionnés remette sur pied les Baraques du 14. Le site comprend actuellement : Quatre habitations en bois : la plus ancienne date de 1537



Forêt de Chaux

☎ 03 84 72 11 22

19.1 km
📍 LA VIEILLE-LOYE



3ème forêt française par sa superficie (2ème pour les feuillus), cette forêt résonne encore des métiers traditionnels et des légendes. Sa richesse faunique et floristique rend les balades en son cœur, encore plus agréables. La Forêt de Chaux est boisée depuis seulement 6000 à 8000 ans, et couvre 22 000 hectares. Les bûcherons charbonniers s'installent dès l'an 1000 et formeront une véritable société sylvestre. Plusieurs fontaines sont connues pour la qualité de leur eau. Les colonnes, érigées par l'architecte Champonnois, servaient de panneaux indicateurs sur les 4 faces du chapiteau, on peut lire : l'orientation "est" "ouest", le nom du village qui se situe à l'extrémité de la route forestière dans le sens de la lecture. Ces colonnes sont au nombre de 8 de style dorique, évoquant celles des Salines Royales d'Arc et Senans, rappelant ainsi que la forêt fut vouée au service du sel. Quelques obiets font la renommée de la



Source de l'Ain et ses cascades

☎ 03 84 51 19 15

27.4 km
📍 CONTE



C'est à proximité de la petite cité médiévale de Nozeroy que se trouve ce site exceptionnel, bien dissimulé sous le couvert boisé. Un concentré de pépites naturelles qui ponctuent les différents sentiers aménagés, dont la vedette n'est autre que la source de l'Ain elle-même. En eau ou à sec, elle réserve toujours des surprises : son étendue paisible et captivante se retire, de temps à autre, pour dévoiler ses entrailles énigmatiques qui passionnent de nombreux spéléologues aguerris. Mais ce n'est pas tout ! Au fil de l'eau, de belvédère en belvédère, de cascade en cascade, les promeneurs évoluent au sein d'une nature omniprésente et préservée. Entièrement réaménagé en 2021, un circuit de randonnée met en valeur de belle manière trois autres trésors cachés du Plateau de Nozeroy : la cascade du Moulinet, le saut des Maillys et le Moulin du Saut... Émerveillement garanti au cœur de ce lieu magique ! Le circuit est par ailleurs



Maison natale de Louis Pasteur

☎ 03 84 72 20 61
43 Rue Pasteur

🌐 <http://www.terredelouispasteur.fr>

29.0 km
📍 DOLE



Le premier musée dédié à Pasteur en France n'a cessé d'évoluer depuis sa création en 1923. Aujourd'hui, le musée, installé dans la maison natale de Louis Pasteur, permet de découvrir l'homme, son œuvre artistique et scientifique et sa postérité. Le parcours dans les collections permanentes s'accompagne d'une programmation d'expositions temporaires. Ouverture du musée du 7 février au 1 novembre 2026 Visites guidées pour les groupes sur réservation.



Cascade de la Billaude

☎ 03 84 52 43 67
88 route des cascades

31.4 km
📍 LE VAUDIOUX



Au cœur d'un site boisé et cerné de corniches, la rivière Lemme plonge par une fissure étroite dans un vaste amphithéâtre rocheux, en deux chutes successives. Entièrement aménagé pour les randonneurs depuis la corniche jusqu'au pied du saut, le site révèle un cadre unique doté de points de vue spectaculaires, permettant aux visiteurs d'apprécier à leur rythme tout le charme de cette gorge mystérieuse. La cascade de la Billaude, également appelée « saut Claude-Roy », est l'un des sites les plus grandioses du Jura. Avec ses deux chutes, elle totalise 28 mètres de hauteur, soit l'équivalent d'un immeuble de dix étages ! Ses eaux rejoignent ensuite celles de la Saine (à ne pas confondre avec la Seine !), quelques kilomètres plus loin. Quelle que soit la saison, la Billaude « fait son show » – tantôt tumultueuse, tantôt sereine... Au cours de l'hiver, il n'est pas rare qu'elle gèle et s'immobilise entièrement. offrant alors un spectacle



Lac de Chalain

☎ 03 84 25 27 47

🌐 <https://www.terredemeraudetourisme.com>

31.6 km
📍 DOUCIER



Le lac de Chalain est un incontournable dans le Jura. Situé entre Doucier, Marigny et Fontenu, son cadre naturel sauvage, son histoire et ses activités sauront vous enchanter tout au long de l'année. Randonnée à pied ou à VTT, baignade, détente, il y en aura pour tous, que vous soyez entre amis, en couple ou en famille. Deux plages surveillées en haute saison (juillet – août) sont accessibles sur les bords du lac de Chalain. Les parkings d'accès à ces plages sont payants en haute-saison (juin – septembre). Des locations de pédalo sont proposées sur ces deux plages. La plage de Doucier accessible depuis Doucier via la D27. La plage du Domaine de Chalain accessible depuis Doucier via la D39E. Outre la baignade, il est possible de se laisser tenter par une multitude d'activités, sur le lac lui-même ou à proximité : pêche au corégone ou brochet, canoë-kayak sur l'Ain, tour du lac en randonnée randonnée à pied ou



Cascade de Baume-les-Messieurs

☎ 03 84 24 65 01
place de la Mairie


🌐 <http://www.baumelesmessieurs.fr>

32.2 km

📍 BAUME-LES-MESSIEURS



La cascade de Baume-les-Messieurs est un des plus beaux exemples de cascades de tufs. La cascade est alimentée par le Dard qui jaillit au fond de la reculée. Sa forme varie au fil des saisons ; en hiver vous la découvrirez peut être comme pétrifiées par le gel, à la mis saison en crue et en été elle laisse la part belle à la verdure. Les tufs sont formés par le calcaire charrié dans l'eau qui se dépose petit à petit sur les roches et le plantes qui forment la cascade. Grand parking gratuit bus et voitures à proximité. Boutique souvenirs, buvette terrasse, tonnelle, abris, grand espace herbeux pour les groupes désirant pique-niquer. La cascade est accessible gratuitement toute l'année. C'est au printemps que le débit est le plus important, l'été il n'y a que très peu d'eau !



Étang d'Arsure-Arsurette

☎ 03 84 51 11 09

32.5 km

📍 ARSURE-ARSURETTE



Ouverture de la pêche du 1er mai au 1er novembre. Vente des cartes de pêche au café de l'Alliance. Poissons présents : carpes, brochets, tanches, perches, gardons.



Belvédère du Rachet

☎ 03 84 51 93 11

34.7 km

📍 CHAUX-DES-CROTENAY



Aménagé sur un éperon rocheux au-dessus du plateau de Chaux-des-Crottenay, le belvédère du Rachet offre une vue grandeur nature sur la forêt de « Derrière Cornu », le rocher de la Baume, les gorges de la Saine et de la Lemme ainsi que le bucolique plateau de Nozeroy, voire sur le mont Rivel par temps clair. On peut également y apercevoir les ruines d'un château fort du XIIe siècle et l'église Sainte-Marguerite, deux édifices témoins du riche passé d'un territoire où l'Homme s'est installé il y a plus de deux mille ans.



Lac de Narlay

☎ 03 84 52 43 67
Route des Lacs

35.2 km

📍 LE

FRASNOIS



Le lac de Narlay est l'un des 4 lacs composant le plateau du même nom avec le lac d'Ilay, du Petit Maclu et du Grand Maclu. Niché au cœur du Jura, c'est un joyau naturel qui fascine les visiteurs par sa beauté et son mystère. Situé à une altitude de 748 mètres, ce lac naturel d'origine glaciaire s'étend sur une superficie de 41 hectares, offrant un spectacle enchanteur aux amoureux de nature. Surnommé "le lac noir" en raison de la profondeur de ses eaux qui peuvent atteindre jusqu'à 40 mètres, il est un site remarquable. Les berges du lac offrent un cadre idyllique pour les promeneurs, les vététistes et les pêcheurs. La richesse de sa faune aquatique, notamment en truites et en perches, en fait un spot apprécié des amateurs de pêche. Pour les randonneurs, un sentier balisé permet de faire le tour du lac, offrant des points de vue spectaculaires sur l'étendue d'eau et les paysages environnants. Enfin, un petit campina nature est



Grotte de l'Ermitage

☎ 03 84 72 11 22

35.3 km

📍 MOISSEY



En suivant "la route de la poste", à 1 200 mètres de Moissey, au cœur du Massif de la Serre, un petit sentier sur la gauche conduit le voyageur au pied d'une roche escarpée dans laquelle s'ouvre deux excavations. Celle du rez-de-chaussée forme trois salles; il y en a quatre à l'étage. En partie creusée par la nature, en partie de main d'homme, cette grotte s'ouvre sur une plate-forme où jaillit une source aussi abondante que limpide. La légende y fit vivre des hommes préhistoriques, des druides, des ermites, les Bons Cousins Charbonniers.



Gorges de la Langouette

☎ 03 84 51 93 11

Parking de la Langouette

35.5 km

📍 LES PLANCHES-EN-MONTAGNE 

Les gorges de la Langouette impressionnent par leur immensité et la singularité de leur décor sauvage. Parsemées de nombreux jeux de lumières éclairant mousses et fougères, qui foisonnent sous le couvert boisé, elles dégagent une atmosphère douce et sereine, où l'on aime particulièrement se ressourcer. Ce site préservé donne une vue privilégiée sur le travail de l'eau façonnant le canyon au gré de ses capricieux méandres. Tumulueuse et imprévisible, la petite Saine se joue de tous les obstacles pour poursuivre sa course avant de confluer avec l'Ain, quelques kilomètres plus loin. Dans le sillage de ce tempétueux cours d'eau, un cheminement agrémenté de passerelles et belvédères permet d'apprécier pleinement le charme des lieux avant d'atteindre le clou du spectacle : une imposante chute d'une dizaine de mètres de hauteur qui servait autrefois à alimenter une centrale hydroélectrique. Laissez-vous



Belvédère du Bulay

☎ 03 84 51 93 11

35.6 km

📍 FONCINE-LE-HAUT 

Perché sur un rocher culminant à 1139 mètres d'altitude, le belvédère du Bulay offre un panorama à couper le souffle sur la chaîne jurassienne. Entre le Mont Poupet et le Mont Blanc que vous pourrez observer par temps clair si vous êtes chanceux, l'œil embrasse les 360° d'une vue exceptionnelle depuis le Bulay qui domine la vallée verdoyante de la Saine et la combe d'Entre Côtes du Milieu, paysage typique du relief jurassien. Accessible à pied depuis le village, il est aussi possible de se garer à la base du rocher où un escalier vous guidera jusqu'au sommet, à environ 300 mètres de là. Randonnée n°10 du Topo pédestre Champagnole Nozeroy Jura.



4 lacs

☎ 03 84 52 43 67

35.9 km

📍 LE FRASNOIS 

La « Petite Écosse du Jura » ? C'est la somptueuse région des « 4 lacs » qui, sur un périmètre intimiste, réunit les plans d'eau du Grand et du Petit-Maclu, d'Illay et de Narlay (site Natura 2000 et lac le plus profond du Jura), bordés de milieux humides exceptionnels. Une parenthèse de fraîcheur... et une vue à couper le souffle du haut du belvédère éponyme. Un véritable coin de paradis pour quiconque souhaite se balader ou contempler la biodiversité remarquable qui s'y trouve. Suite à un arrêté municipal, la baignade y est interdite jusqu'à une date à définir. Randonnées n°53 et 54 du Topo pédestre Champagnole Nozeroy Jura.



La Maison de La Vache qui rit

☎ 03 84 43 54 10

25 rue Richebourg

📄 <https://www.lamaisondelavachequirit.co>

36.5 km

📍 LONS-LE-SAUNIER 

Créée en 2009, La Maison de La Vache qui rit présente l'une des aventures industrielles et marketing françaises les plus impressionnantes du XXe siècle. Du premier atelier d'affinage de Jules Bel aux démarches innovantes de l'entreprise, le musée remonte le temps à travers l'histoire publicitaire et industrielle de La Vache qui rit et du Groupe Bel. Sa scénographie, à la fois moderne et intemporelle, retrace la fondation du Groupe, la création de sa marque emblématique, ses nombreuses innovations, ainsi que ses préoccupations les plus actuelles et son engagement pour une alimentation plus saine et responsable pour tous. C'est un lieu où il se passe toujours quelque chose pour petits et grands, car la mission de La Maison de La Vache qui rit, c'est aussi de vous étonner à travers sa programmation culturelle et artistique en associant ses valeurs à des propositions décalées. Chaque visite se termine par une décaustation et un



Le lac d'Illay

☎ 03 84 60 15 25

37.1 km

📍 LA CHAUX-DU-DOBIEF 

Le lac d'Illay, joyau naturel d'origine glaciaire, séduit par son aspect sauvage et enchanteur. Ce lac vous surprendra par ses eaux aux reflets turquoise par temps clair, contrastant magnifiquement avec les imposantes falaises qui l'entourent. Également connu sous le nom de lac de la Motte, il se distingue par la présence d'une île, ou motte, en son centre. Autrefois, cette île était reliée à la terre ferme par une chaussée, aujourd'hui submergée, dont le tracé reste visible grâce aux joncs qui la recouvrent. L'histoire de ce site remonte à des temps immémoriaux. Des fouilles archéologiques ont révélé une occupation humaine dès le néolithique. Vers l'an mille, un monastère, le prieuré Saint-Vincent, fut érigé sur l'île, témoignant de l'importance spirituelle et stratégique du lieu. De forme très allongée, le lac s'étend sur une superficie de 72 hectares, avec une profondeur moyenne de 10 mètres. Il est



Source de la Saine

☎ 03 84 51 93 11

37.1 km
📍 FONCINE-LE-HAUT



C'est au sein du site classé de la Haute Vallée de la Saine, creuset de nombreuses richesses naturelles, que se niche un des joyaux du territoire : à l'abri d'un amphithéâtre calcaire aux dimensions impressionnantes, la Saine – et pas la Seine ! – prend discrètement sa source. Au pied des parois rocheuses de ce cirque gigantesque, le torrent jaillit naturellement au travers d'un improbable pierrier... La Saine poursuit ensuite sa folle course en aval, façonnant depuis des siècles gorges, cascades et paysages à la fois sauvages et doux. Ici, les jeux d'eaux vives sont garantis, surtout aux lendemains de fortes précipitations. Un circuit de randonnée balisé au départ du bureau de la Maison du Tourisme de Foncine-le-Haut, vous conduit jusqu'à la Source de la Saine. Randonnée n° 12 du Topo pédestre Champagnole Nozeroy Jura.



Le belvédère des 4 Lacs

☎ 03 84 60 15 25

37.2 km
📍 LA CHAUX-DU-DOBIEF



Le site des 4 lacs du Jura se compose des lacs d'Illay, Narlay, Petit et Grand Maclu. C'est un site naturel exceptionnel souvent surnommé "La petite Écosse" en référence à une citation de Charles Nodier. Ces lacs d'origine glaciaire, aux eaux profondes et claires, composent des paysages magnifiques qui varient au fil des saisons. Dominé par le Pic de l'Aigle, un crêt culminant à 993 mètres, ce site offre un panorama spectaculaire à 360° sur le plateau des 4 lacs et les montagnes du Jura. A quelques centaines de mètres du Pic de l'Aigle, le Belvédère des 4 lacs, accessible à pied ou en voiture, est un autre point de vue incontournable pour admirer l'ensemble du paysage. Parmi ces 4 lacs, Narlay se distingue par sa profondeur de 48 mètres, ce qui lui a valu le surnom de lac noir, tandis qu'Illay, aussi appelé lac de la Motte, abrite une île dont l'occupation remonte au Néolithique. Le secteur des 4 lacs



Le pic de l'Aigle

☎ 03 84 60 15 25

37.8 km
📍 LA CHAUX-DU-DOBIEF



Le belvédère du Pic de l'Aigle à Chaux-du-Dombief offre de magnifiques points de vues sur le Jura, la vallée du Hérisson, sur le Grandvaux et sur le lac d'Illay. Par temps clair, vous pourrez apercevoir le massif du Mont Blanc. Une table d'orientation aménagée au sommet vous permettra de lire le panorama à 360°. Pour accéder au pic de l'Aigle : - 3 stationnements dans la commune de La Chaux-du-Dombief : P1, parking partagé avec l'usine NAJA, très spacieux, plat et bitumé ; P2, parking au départ du sentier du pic, naturel ; P3 à proximité du P2 et plus limité. A partir du parking haut du pic de l'Aigle (parking P2), le pic de l'Aigle est indiqué par le sentier de randonnée. Quelques conseils pour une découverte du site en toute sérénité : - Ne surestimez pas vos forces, prenez garde au dénivelé et à la nature du site : il s'agit d'une randonnée en moyenne montagne - Équipez-vous correctement (chaussures de marche, vêtements



Boucle "famille" aux cascades du Hérisson

☎ 03 84 60 15 25
Illay

37.8 km
📍 LA CHAUX-DU-DOBIEF



Partez à la découverte de la partie "haute" des cascades du Hérisson lors d'une promenade facile, familiale de 1h / 1h15. Stationnez-vous sur le Parking Saut Girard - Lac d'Illay, dans le hameau d'Illay sur la commune de La Chaux-du-Dombief. Depuis le parking, suivez la direction des Cascades du Hérisson par le chemin gravillonné en face du parking, à côté du chalet en bois. Le long du chemin, quelques bancs permettent de faire une pause. Vous arrivez assez rapidement au Saut Girard, première des Cascades du Hérisson. Vous pouvez vous approcher de la cascade par une passerelle métallique accessible en fauteuil/poussette, prendre un rafraîchissement au snack. Contournez cette maison d'hôtes / snack pour longer le Hérisson jusqu'au Moulin Jeunet. Dirigez-vous ensuite vers le Hameau La Fromagerie, où vous pourrez au choix, visiter l'Espace botanique du Frasnois ou acheter des



L'incontournable des Cascades du Hérisson

☎ 03 84 25 77 36
Chemin du Val

37.8 km
📍 MENETRUX-EN-JOUX



L'INCONTOURNABLE - LE SENTIER DES CASCADES DU HÉRISSON 7,4km Aller/Retour (255m D+ - durée 3h) - Sentier accessible uniquement aux piétons. C'est LE sentier pour découvrir les cascades ! Il vous permet d'admirer l'ensemble des 7 cascades. Découvrez cet enchaînement dans un sens puis dans l'autre. Une balade au fil de l'eau comptant quelques passages étroits. Le point de départ du sentier se trouve au niveau de la Maison des Cascades. Accès principal - Depuis le parking P1 au niveau de la Maison des Cascades, 16 Moulin du Val 39130 Menétrux-en-Joux Vous serez à 5 minutes à pied de la plus grande et impressionnante cascade : la cascade de l'Eventail. Facilement accessible, elle sera un lieu propice aux petits marcheurs ou visiteurs pressés. Vous pourrez ensuite accéder à son point haut pour continuer le parcours jusqu'au Grand Saut et ainsi de suite. Point d'arrivée en haut des cascades : le Saut Girard. d'une



Grand site naturel des Cascades du Hérisson

☎ 03 84 25 77 36
16 moulin du Val

<https://www.cascades-du-herisson.fr/>

37.8 km
📍 MENETRUX-EN-JOUX



Partez à la découverte des Sauts et Cascades du Hérisson et laissez-vous surprendre par la magie de cette vallée façonnée par l'eau, véritable décor de carte-postale. Mariage de deux ruisseaux prenant leur source dans les lacs d'Ilay et de Bonlieu, le torrent du Hérisson vous dévoile une série de 7 cascades sur un parcours de 3,7 km de long et 255m de dénivellation. La collectivité, gestionnaire du site, s'est inscrite dans la démarche Grand Site de France. Son but est de favoriser un tourisme durable en fédérant les acteurs et les habitants autour d'un projet commun fondé sur la préservation de ce site unique. Services disponibles du 1er week-end d'avril au 30 septembre.



Gorges de Malvaux - Bief de la Ruine

☎ 03 84 51 93 11

Parking de la Tramjurassienne

38.2 km
📍 FONCINE-LE-BAS



La cascade du Bief de la Ruine évolue au cœur du site spectaculaire des gorges de Malvaux. Ces dernières, inlassablement creusées par la rivière Saine au fil des siècles, sont un lieu rêvé pour la pratique du canyoning et offrent aux visiteurs un panorama singulier. Une des caractéristiques les plus surprenantes de cette cascade réside dans le fait qu'elle ne prend vie qu'après de fortes pluies, ou à la fonte des neiges. Lorsque le site est à sec, il laisse place au spectacle de la pierre sculptée et dévoile le « Creux des Joyaux », une cavité naturelle où l'eau tourbillonne plus ou moins violemment, et polit, grâce à la force de son courant, une multitude de galets calcaires. Composée de 13 sauts successifs en « étages », la cascade du Bief de la Ruine s'étend sur une longueur de 350 m avec un dénivelé de 110 m de hauteur, ce qui en fait la plus grande chute du département. Au sein de son amphithéâtre rocheux, le ruisseau



Zone de tranquillité de la vie sauvage - 4 lacs

☎ 03 84 60 15 25

39.3 km
📍 LA CHAUX-DU-DOBIEF



Site remarquable, classé Natura 2000, les 4 lacs accueillent de très nombreux visiteurs. Pour préserver l'équilibre du site et ses patrimoines naturels, une zone de tranquillité volontaire est instaurée depuis quelques années (en orange sur la carte). Elle permet de limiter le dérangement des espèces animales en période de reproduction et d'élevage des jeunes, d'empêcher le piétinement, de préserver la quiétude des différents milieux naturels, etc.




Lac des rouges truites

☎ 03 84 60 15 25

40.7 km
📍 LAC-DES-ROUGES-TRUITES



Le lac du village de Lac-des-Rouges-Truites, situé dans le département du Jura, est un véritable bijou naturel niché au cœur de la région de Bourgogne-Franche-Comté. Ce charmant plan d'eau semble tirer son nom de la lumière pourpre du coucher de soleil qui se refléterait sur le dos des truites qui peuplent ses eaux claires, un clin d'œil à la richesse piscicole de ce lieu. Entouré de paysages verdoyants et de forêts typiques du Jura, le lac offre un cadre idyllique pour les amateurs de nature et de tranquillité. Il est un point de départ idéal pour de nombreuses activités de plein air, telles que la randonnée, le vélo ou le VTT. Les sentiers environnants permettent de découvrir la faune et la flore locales, tout en profitant de vues panoramiques sur les montagnes jurassiennes. Le village de Lac-des-Rouges-Truites lui-même est empreint d'une atmosphère authentique, avec ses maisons traditionnelles et son accueil



Lac de Bonlieu

☎ 03 84 25 27 47
route du lac

<https://www.terredemeraudetourisme.com>

40.9 km
📍 BONLIEU



A voir absolument ! C'est l'un des lacs les plus beaux du Jura, enchâssé dans la forêt et dominé par une arrête rocheuse. On aime le contempler, s'y reposer ou se promener autour en famille. C'est l'un des lacs les plus pittoresques du Jura. Son plan d'eau d'environ 700 m de long pour 300 m de large offre des eaux très poissonneuses très appréciées des amateurs de pêche. Vous pouvez également profiter d'un beau point de vue depuis le belvédère de la Ronde. Saviez-vous que le lac de Bonlieu est une des sources du Hérisson qui coule aux Cascades du Hérisson ?




Le belvédère de Maguenay

☎ 03 84 60 15 25#03 84 60 15 25

41.6 km
📍 LA CHAUX-DU-DOBIEF



Niché dans son écrin forestier, le belvédère de Maguenay surplombe le lac de Bonlieu, vous présente les plateaux du Jura... Accessible par les sentiers de randonnée uniquement, vous pourrez admirer le paysage et vous reposer sur le banc qui y est installé depuis : - le lac de Bonlieu : autour du lac, suivre la direction du Belvédère en parcourant l'itinéraire de l'Echappée Jurassienne - Chaux-du-Dombief / Prénovel. Arrivés à la Grange de Maguenay, une petite excursion en forêt vous amène au point de vue. Poursuivez la découverte du secteur et ses imprenables points de vue par le sentier des cairns, le Pic de l'Aigle, le belvédère des 4 lacs, etc.



Lac de Clairvaux

☎ 03 84 25 27 47
Rue du Sauveur

📄 <https://www.terredemeraudetourisme.com>

42.6 km
📍 CLAIRVAUX-LES-LACS



Bien que plus connu pour son Grand lac dans lequel la baignade est autorisée, Clairvaux-les-Lacs possède bien deux lacs aux superbes eaux prenant des teintes turquoise et émeraude par beau temps. Destination familiale par excellence par jours de beau temps, vous pourrez profiter sur place de toutes les activités de plage, et son histoire remontant au-delà du Néolithique vous fera voyager dans le temps. Sa plage de sable et ses pentes douces permettent un accès facile et rassurant pour les enfants. D'une profondeur moyenne, ses eaux se réchauffent rapidement et permettent une baignade agréable (25°C en été). En 2021 la plage bénéficie de nouveau du Pavillon Bleu, un label de qualité environnementale et touristique international. Un poste de secours est installé à proximité en juillet et en août. Un fauteuil de plage destiné aux personnes à mobilité réduite est disponible car la plage est labellisée «



Cascade et reculée de la Frasnée

☎ 03 84 25 27 47

📄 <https://www.terredemeraudetourisme.com>

44.2 km
📍 LA FRASNEE



Une reculée, en terme jurassien, est un fond de vallée, ou cirque, qui se termine par un banc rocheux calcaire et souvent une cascade qui sort de la roche. La Frasnée, village du bout du monde est inscrit à l'inventaire des sites pittoresques du département. Il vous enchante avec sa reculée, sa rivière, sa cascade, sa chapelle et son lavoir. Le lieu est également une réserve biologique et comporte notamment une zone de nidification protégée pour les faucons pèlerins. Le niveau d'eau varie en fonction des saisons et de la météo. Il est indispensable d'être correctement chaussé pour approcher de cette cascade en toute sécurité.



Belvédère sur les Lacs

☎ 03 84 33 08 73

47.2 km
📍 BELLEFONTAINE



Superbe point de vue, en contrebas du belvédère de Roche Bernard. Il est situé sur le chemin en surplomb des lacs accessible aisément. Ce point de vue représente une occasion intéressante de s'immerger dans le panorama découvert plus haut. On descend ici dans les échelles d'observation et on entre dans le détail du paysage. Les tourbières et les lacs sont à portée de main, on en distingue des détails qui n'apparaissent pas depuis les hauteurs... Points d'intérêt • Tourbières et zone de protection de biotope • Perte témoin de la nature karstique des sols : l'eau des Mortes ressurgit au Trou bleu • Lacs de Bellefontaine et des Mortes • Agriculture biologique et pâturages Un itinéraire de randonnée de 10,5 km au départ de Bellefontaine vous permet d'en faire le tour à pied ou en VTT. Le programme Life Tourbières Ce programme ambitionne de restaurer à



Lacs d'Étival

☎ 03 84 25 27 47

📄 <https://www.terredemeraudetourisme.com>

49.6 km
📍 ETIVAL



Situés au cœur de la forêt dans un site des plus paisibles, trois lacs, le "petit", le "grand", et le "lac de la Fauge", abritent une faune et flore caractéristiques des milieux humides. Un sentier à proximité permet une vue panoramique sur les lacs et le village depuis le belvédère. On peut faire le tour du grand lac le long d'une route très peu fréquentée (4 km), accessible à pied, en VTT, vélo et poussette. La baignade est interdite dans les lacs d'Étival et de la Fauge.



Pont de la Pyle

☎ 03 84 25 27 47#03 84 42 31 57

49.8 km
📍 LA TOUR-DU-MEIX



Le pont impressionne par ses dimensions : 351 m de long, 9 m de large et 74 m de haut. Il relie les 2 rives du lac de Vouglans et fut construit suite à l'édification du barrage hydroélectrique de Vouglans. Il offre une belle vue sur le lac. Le pont de la Pyle est un pont à poutres en béton précontraint franchissant le lac de Vouglans entre Maisod et Orgelet. Le nom du pont provient du nom de « cluse de la Pyle » (ou « défilé de la Pyle ») qui désignait le passage que l'Ain franchissait à travers la montagne avant la mise en eau du barrage au niveau du pont actuel. Le mot Pyle proviendrait du grec Pulè qui signifie porte ou défilé ou bien du latin Pylae, Pylarum qui signifie portes d'un pays, gorges, défilé ou pas (dans le sens de « passage »). Il franchit la retenue artificielle du lac de Vouglans, située 24 m en contrebas et formée sur la rivière de l'Ain. Le tablier du pont est situé à une altitude de 453 m3. Le pont de la



Belvédère sur les lacs d'Étival

☎ 03 84 42 31 57

49.9 km
📍 ETIVAL



Belvédère avec belle vue sur les deux lacs d'Étival : le petit et le grand lac. Accessible à pied le long de la randonnée "Sentier sur les Lacs" (plus d'informations dans le cartoguide de randonnées Jura Sud).



Belvédère du lac de Vouglans

☎ 03 84 42 31 57
D301

50.4 km
📍 COYRON



Belvédère avec table d'interprétation du paysage et une jolie vue sur le lac. Accessible en voiture : sur la gauche, au bord de la route des lacs, entre Maisod et le Pont de la Pyle.



Lac de Vouglans

☎ 03 84 25 27 47

📄 <https://www.terredemeraudetourisme.com>

54.8 km
📍 LA TOUR-DU-MEIX



Le lac de Vouglans, long de 35 km, est le 3ème plus grand lac de retenue de France. Suite à la construction du barrage en 1968, la mise en eau du lac inonda la vallée de l'Ain. Avec ses eaux émeraude, parfaite illustration de l'appellation de notre territoire, le lac de Vouglans émerveille quelle que soit la saison à laquelle on vient le découvrir. A pied ou à VTT, plus de 150 km de chemins de randonnée balisés vous attendent pour prendre de la hauteur et admirer le lac. De l'itinéraire facile de balade en famille à la randonnée niveau moyen/difficile pour les plus aguerris, tout le monde trouvera chaussure à son pied. Baignade autorisée sur 3 plages : La plage de Bellecin Elle se trouve à proximité de centre sportif de Bellecin (Orgelet) et du club de voile de Vouglans. Cette plage de sable et pelouse ombragée est surveillée en juillet et en août, elle dispose d'un accès à l'eau potable, d'un poste de secours ainsi que de WC. La



Fruitière à Comté de Salins-les-Bains

☎ 03 84 73 18 52

Route de Champagnole

📄 <http://www.comtefruitieresalins.com/>

5.9 km
📍 SALINS-LES-BAINS



Fruitière fromagère de Salins : comté, morbier, chèvre + un rayon de produits du terroir (vins, salaisons, miels, paniers garnis, souvenirs...) Ouvert : - du mardi au jeudi de 9h à 12h15 et de 16h à 19h - vendredi et samedi de 9h à 12h15 et de 14h30 à 19h - dimanche et jours fériés de 9h à 12h. Fermeture le lundi sauf en juillet et août (ouvert de 9h15 à 12h et de 16h à 19h) Galerie de visite avec le support d'un film Fruitière équipée d'un distributeur automatique de Comté 24h/24h.



Fruitière du Plateau Arboisien

☎ 03 84 66 09 71

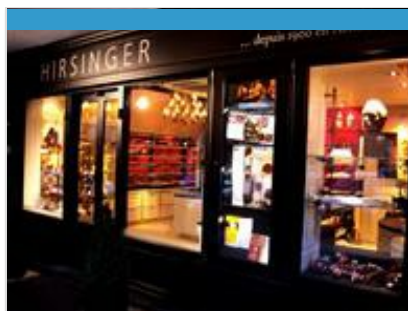
1 rue des Fossés

🌐 <http://www.comte-arbois.com>

6.4 km
📍 ARBOIS



À la frontière des communes d'Arbois, Chilly-sur-Salins et Ivory, la Fruitière à Comté du Plateau Arboisien collecte quotidiennement le lait de vingt exploitations pour la fabrication de Comté AOP, de Morbier AOP, d'Arboisien et de bien d'autres fromages ! Tout commence dans les prés avec les vaches Montbéliardes, détentrices d'un secret bien gardé : celui de transmettre les goûts et les arômes floristiques des champs à leur bon lait ! C'est là toute l'âme de notre filière ! Chaque jour, les producteurs œuvrent pour traire les vaches deux fois par jour, veiller à leur bien-être et récolter les fourrages pour l'hiver. Vient ensuite le ramassage du lait, lorsque tout le monde dort, pour acheminer le précieux lait à la fruitière à Ivory. Prochaine étape ? La fabrication du fromage, assurée par le savoir-faire des fromagers levés avant même le soleil ! Puis vient enfin le rôle des affineurs qui par leur talent parviennent à sublimer



Maison Hirsinger

☎ 03 84 66 06 97

38 Place de la Liberté

🌐 <http://www.chocolat-hirsinger.com>

6.5 km
📍 ARBOIS



Une maison historique créée en 1900 et aujourd'hui menée par Edouard Hirsinger, Meilleur Ouvrier de France dans la catégorie Chocolatier - Confiseur. Les recettes sont étudiées pour obtenir le meilleur goût possible, sans conservateur ni arôme, jamais stocké à une température négative, en affinité avec leur environnement et le fil des saisons: "Chocolat vivant ®", un terme déposé et gage de qualité La chocolaterie fut créée en 1900 par Auguste Hirsinger. Aujourd'hui, l'entreprise familiale est menée par Edouard Hirsinger: pâtissier, chocolatier, confiseur Arboisien. Ce Maître a acquis ses hautes connaissances professionnelles d'abord dans le laboratoire familial, puis en entreprenant un tour de France auprès des chefs les plus prestigieux. La qualité de ses nouvelles créations et la diversité de leurs arômes lui confèrent une notoriété certaine qui l'incite à se présenter au concours des Meilleurs



Fumé du Jura - Salaisons Thaurin

☎ 03 84 73 02 49


Moutaine

🌐 <https://www.maisonthaurin-jura.fr/>

8.1 km
📍 PONT-D'HERY



Entrez dans l'univers gourmand des salaisons Thaurin Frères, et régalez-vous.. Fondée en 1973 par Noel Thaurin, boucher-charcutier, l'entreprise Thaurin Frères est spécialisée dans la Salaison en affinant les jambons à la méthode traditionnelle, pour les particuliers comme pour les professionnels. Au fil des années, les salaisons Thaurin Frères s'agrandissent disposant d'un vaste laboratoire de fabrication et d'une boutique de vente au détail, conjuguant modernité et tradition artisanale. La société Thaurin Frères se diversifie avec la fabrication de nombreuses spécialités affinées, séchées, fumées et non fumées, en conservant jalousement les méthodes traditionnelles qui ont fait son succès et sa réputation, avec des secrets de recettes familiales transmises de père en fils... Aujourd'hui, les salaisons Thaurin sont connues et reconnues pour leurs délicieuses spécialités charcutières de Franche-Comté et du



La Pisciculture des Grottes

☎ 03 84 66 13 30

15 Rue de la Baume

8.1 km
📍 LES PLANCHES-PRES-ARBOIS



La pisciculture des Grottes est située dans la magnifique reculée des Planches près d'Arbois. Ici, sont élevés des truites arc-en-ciel que vous pouvez retrouver au menu des restaurants des environs. Vous souhaitez pêcher vous-même votre truite ? C'est tout à fait possible ! L'équipe de la pisciculture vous fournira une canne, des grains de maïs et des précieux conseils. Une activité très appréciée par les petits et les grands enfants!



Le Radis qui Pique

☎ 06 71 98 41 34

LES PRES DU ROY

8.3 km
📍 BRACON



Production toute l'année de légumes bio en agriculture biologique diversifiée (tomates, poireaux, courges, pomme de terre,...). Vente directe les vendredi soir de 17h à 19h et le samedi 9h à 12h et sur commande. Livraison paniers AMAP tous les jeudis soir à Salins au Tanin Agile. Situé route de Bracon (dir. le fort St André)




Brasserie La Jurassique

☎ 06 71 67 96 31
 24 rue du Chardonnay

8.9 km
 📍 PUPILLIN



La Jurassique est une brasserie artisanale située à Pupillin. Elle propose des bières légères avec peu d'amertume : blanche, ambrée, blonde et brune, il y a eu du choix !



Salaisons du Jura - Charles Thaurin & Cie


☎ 03 84 53 01 76
 Chemin de l'épine

🌐 <https://www.thaurin-salaisonsdujura.com>

9.7 km
 📍 CERNANS



Découvrez le secret du goût unique de nos produits de Salaison... Fiers d'être Artisans, nous mettons un point d'honneur à travailler dans le plus grand respect du savoir-faire transmis par la première génération des frères THAURIN. Riches de cette maîtrise ancestrale, la sélection rigoureuse de nos porcs, permet d'assurer une viande de qualité constante, indispensable à l'obtention d'un produit fini unique. Soucieux d'évoluer dans un respect global des traditions, des animaux et de notre environnement, nous avons opté pour un approvisionnement en flux tendu sur un circuit court. Dans cette démarche nous aspirons à réaliser des achats de qualité allant directement de l'éleveur au consommateur. Nos matières premières sont ensuite transformées puis affinées au sein de nos locaux sur la commune de CERNANS. Dans notre boutique, vous pourrez retrouver des jambons crus fumés, du bacon, des braisis, des noix



Le Petit Bouilleur

☎ 06 59 23 50 84
 4 Rue des montulaines

🌐 <https://www.lepetitbouilleur.fr/>

11.1 km
 📍 ABERGEMENT-LE-PETIT



Située au cœur du Jura, entre vignes et forêts, la Distillerie Le Petit Bouilleur se spécialise dans la production artisanale de spiritueux biologiques, enracinée dans un héritage traditionnel. Je suis un distillateur passionné, mettant en avant des techniques de distillation écologique, utilisant des alambics anciens chauffés au feu de bois local. Mon approche de la distillation s'inscrit dans une démarche écoresponsable, mettant l'accent sur la durabilité et le respect de l'environnement. Mon assortiment de spiritueux inclut des créations uniques comme le gin artisanal, l'absinthe verte, la liqueur d'arquebuse, et une variété de rhums, tous fabriqués avec des ingrédients biologiques soigneusement sélectionnés. Ces produits sont le reflet d'un savoir-faire ancestral combiné à une approche moderne et écologique. Je m'engage à utiliser des matières premières de qualité, privilégiant les intrants issus de l'agriculture



Fromagerie de la Ferté

☎ 03 84 37 58 09
 19 rue Principale

🌐 <http://www.fromagerie-laferte.fr>

12.2 km
 📍 LA FERTE



Voici sans doute l'une des fromageries les plus dynamiques du secteur arboisien. Créée en 1923, elle a su évoluer avec le temps. Vous pouvez visiter l'atelier et les caves où sont façonnés et affinés avec talent Comté et Morbier. Le magasin, juste à côté de la fromagerie, est vaste et clair. Aurore, Christine et Audrey vous conseilleront pour déguster les 3 Comté et les 2 Morbier fabriqués ici-même, mais aussi les autres AOP comtoises, de la tomme, de la raclette et d'autres spécialités fromagères. L'offre pléthorique est complétée par de la crème, des fromages blancs, du beurre cru, des œufs, des yaourts de l'ENILBIO de Poligny, des miels, des confitures, des coulis, des huiles locales, des salaisons... Et si vous ne pouvez pas vous y déplacer, La Ferté est l'une des rares fromageries à disposer d'un site Internet très fourni permettant l'achat en ligne d'une sélection de ses fromages. LE BAR A FROMAGES - ouverture en



Brasserie La Franche

☎ 03 84 37 65 33
 28 Rue Principale

🌐 <http://www.lafranche.net>

12.2 km
 📍 LA FERTE



Deux brasseurs, Jean-Yves Nauroy (lorrain, saxophoniste, pêcheur barbu, papa et maintenant brasseur) et Régis Barth (lorrain, scribe, râleur, tout feu tout flamme, papa et maintenant brasseur) vous accueillent dans leur brasserie installée au fond de la grange en mai 2005, autofinancée, bricolée, adaptée et assemblée par leurs soins. Elle est constituée pour la plus grande partie de matériels adaptés, récupérés ou d'occasion.

Mes recommandations (suite)

Toutes les Activités

Visiter

OFFICE DE TOURISME ARBOIS POLIGNY SALINS COEUR DU JURA
WWW.COEURDUJURA-TOURISME.COM



Spiruline du Jura

☎ 06 87 05 71 32

Chemin des Bouteillers

🌐 <https://www.spirulinedujura.fr/>

23.6 km
📍 SALANS



Les besoins alimentaires de notre monde évoluant avec sa population, la ferme du 21ème siècle se veut respectueuse de ses clients par la production d'un produit de grande qualité nutritive, mais également de son environnement et de la nature. Il s'agit d'un agrosystème à la fois naturel et très productif, qui fonctionne avec un recours minimal aux énergies fossiles, mais également avec un minima aux ressources naturelles. Les besoins sont extrêmement simples : - un terrain bien ensoleillé et loin de toutes pollutions. - une serre - des bassins implantés dans la serre - de l'eau et une bonne dose de savoir faire dans le domaine de la biotechnologie donneront naissance à une micro algue au pouvoir étonnant.



Limonade Artisanale Élixia

☎ 03 84 52 49 92

139 Rue Soeur Hélène (derrière ALDI)

🌐 <http://www.elixia.fr>

23.8 km
📍 CHAMPAGNOLE



Créée en 1856 par le Champagnolais Faustin Girardet, la limonade Elixia compte parmi les plus anciennes limonaderies artisanales de France. Le mode de cette nouvelle boisson pétillante se répand en quelques décennies, et séduit rapidement le monde entier. En 2002, c'est la sixième génération qui reprend le flambeau : Hugo Sublet redynamise l'entreprise de ses beaux-parents avec la modernisation du packaging et l'introduction de nouvelles saveurs, tout en s'appuyant sur un marketing qui propulse la limonade champagnolaise en produit haut de gamme. En 2007, l'entreprise quitte son petit local du centre-ville et installe sa chaîne de fabrication dans les locaux désaffectés d'une ancienne scierie. En l'espace d'une quinzaine d'années, des millions de bouteilles ont quitté la Perle du Jura pour partir dans la France entière et à l'étranger... Aujourd'hui, la société s'engage pour l'avenir en investissant



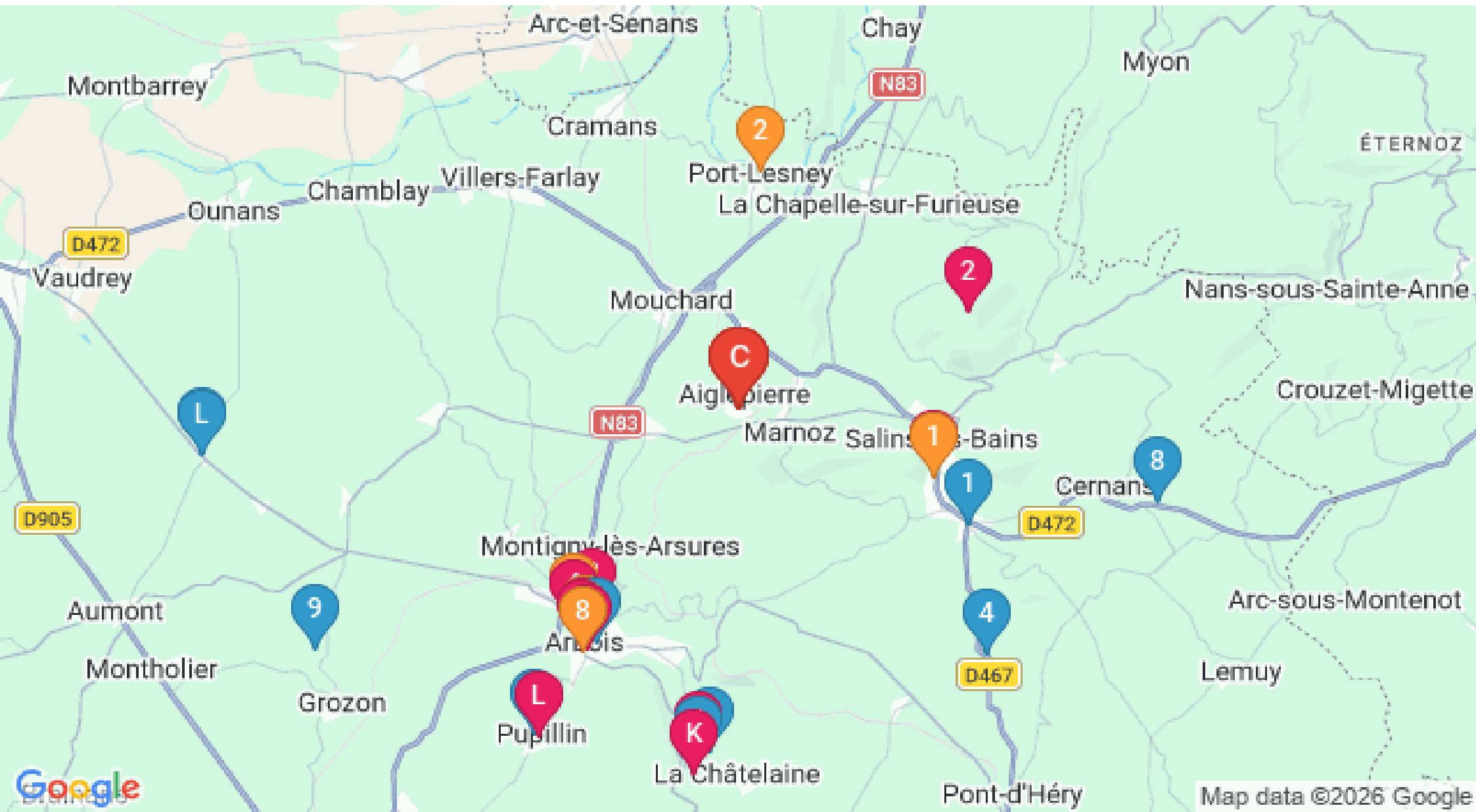
Mes recommandations (suite)

Toutes les Activités

Visiter



OFFICE DE TOURISME ARBOIS POLIGNY SALINS COEUR DU JURA
WWW.COEURDUJURA-TOURISME.COM



Map data ©2026 Google

: Restaurants : Activités et Loisirs : Nature : Culturel : Dégustations