Arbois Poligny Salins
CŒUR DU JURA
TOURISME

GÎTE ABRICOSY JURA

GÎTE ABRICOSY AIGLEPIERRE JURA ENTRE ARBOIS ET SALINS LES BAINS

Location de Vacance de 2 à 6 personnes à Aiglepierre, Arbois - Salins les Bains, Jura

https://gites-jura-arbois.fr

https://gite-jura-arbois.com/

Carine Crinquand

06 74 55 49 19

A Les 2 Gîtes Abricosy Loués Ensembles - 12 personnes : 1 rue des familliers 39110 AIGLEPIERRE

B Gîte Abricosy côté grange - Aiglepierre : 1 rue des familliers 39110 AIGLEPIERRE

C Gîte Abricosy côté jardin - 5 personnes : 1 rue des familliers 39110 AIGLEPIERRE

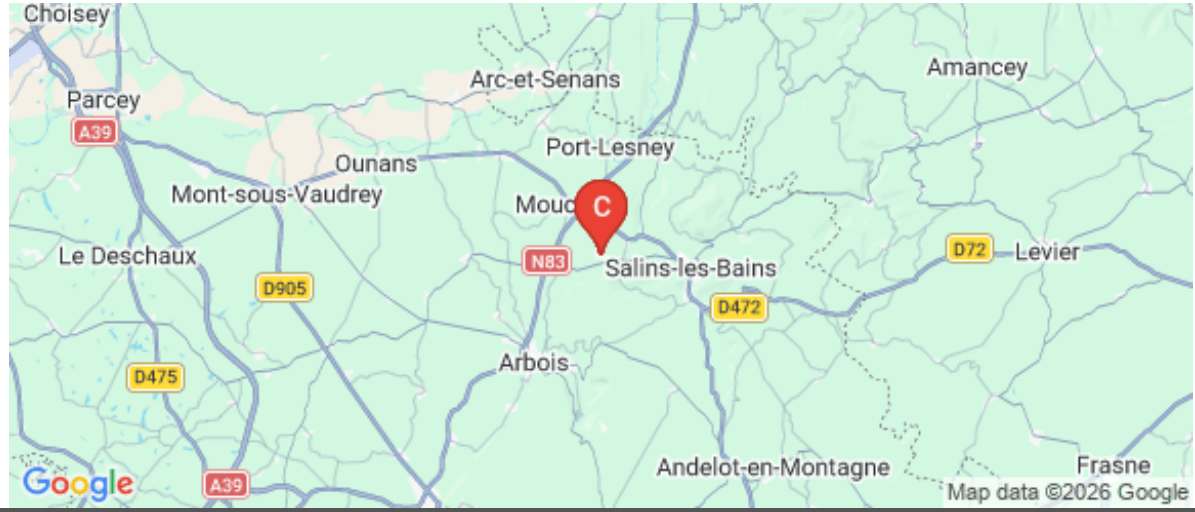

Les 2 Gîtes Abricosy Loués Ensembles - 12 personnes

Maison	4 personnes (Maxi: 12 pers.)	4 chambres	140 m2

Découvrez l'Abricosy, une maison de vacances avec jardin dans un village du Jura ! Elle peut accueillir 12 personnes et offre un jardin clôturé avec terrasse, ainsi qu'une grande grange pour des moments conviviaux entre amis ou en famille. Les matériaux bruts et naturels, comme le bois et les pierres apparentes, ainsi que des meubles relookés, créent une ambiance cocooning. Charme, simplicité et poésie se mêlent dans cette maison de campagne rénovée. Le gite Abricosy du Jura de 140 m² peut accueillir 12 personnes maximum, retrouvez vous dans un vaste espace atypique … Maison de vacances 140 m² Capacité maximum : 12 voyageurs Couchage lit double : 3 Couchage lit simple : 4 Chambre : 4 Salle de bains : 4 Séjour minimum : 2 nuits L' Abricosy est constitué de deux appartements, chacun pouvant être loué individuellement : - Abricosy côté jardin - 4 personnes 1 chambre 1 salle d'eau 1 coin chambre dans le salon - Abricosy côté grange - 6 personnes 3 chambres avec 3 salles d'eau privatives

JEUX

Pièces et équipements

Chambres	Chambre(s): 4 Lit(s): 0	dont lit(s) 1 pers.: 0 dont lit(s) 2 pers.: 0
Salle de bains / Salle d'eau		
WC		
Cuisine		
	Congélateur Lave vaisselle	Four Réfrigérateur
Autres pièces		
Media	Télévision	
Autres équipements		
Chauffage / AC	Chauffage Poêle à bois	Cheminée
Exterieur	Cour Terrain clos	Salon de jardin
Divers		

Infos sur l'établissement

Communs	Entrée indépendante	Habitation indépendante
Activités		
Réseaux		
Stationnement	Parking	
Services	Location de draps et/ou de linge	Nettoyage / ménage
	Location de draps lit 2 personnes (14 € pour le séjour) – Location draps lit 1 personne (7 € pour le séjour) Forfait ménage 40€	
Extérieurs		

A savoir : conditions de la location

Arrivée	
Départ	
Langue(s) parlée(s)	Français
Annulation/ Prépaiement/ Dépot de garantie	
Moyens de paiement	Chèques bancaires et postaux Chèques Vacances Espèces
Ménage	Forfait ménage 100€
Draps et Linge de maison	Location de draps lit 2 personnes (14 € pour le séjour) – Location draps lit 1 personne (7 € pour le séjour)
Enfants et lits d'appoints	
Animaux domestiques	Les animaux sont admis. Animaux acceptés (35€ / séjour)

Tarifs & disponibilités

Les 2 Gîtes Abricosy Loués Ensembles - 12 personnes

Nos tarifs et nos disponibilités sont actualisés sur notre site :
https://gites-jura-arbois.fr

Gîte Abricosy côté grange - Aiglepierre

Maison	6 personnes (Maxi: 6 pers.)	3 chambres	74 m2

Gite Abricosy coté Grange Aiglepierre Jura Franche Comté Gite à Aiglepierre idéal pour 6 personnes 3 couples ou 2 couple et 2 individuels Centre village campagne calme Maison de 75 m² avec terrain extérieur clos à partager avec le gite Abricosy coté jardin Capacité maximum : 6 voyageurs Couchage : 3 lit doubles dont 2 lits jumelés en 80-200 3 Chambres avec 3 Salles de bains privatives Animaux acceptés Arrivée autonome boite à clefs Séjour minimum : 2 nuits week end Parking privé gratuit

Gîte Abricosy - Jura

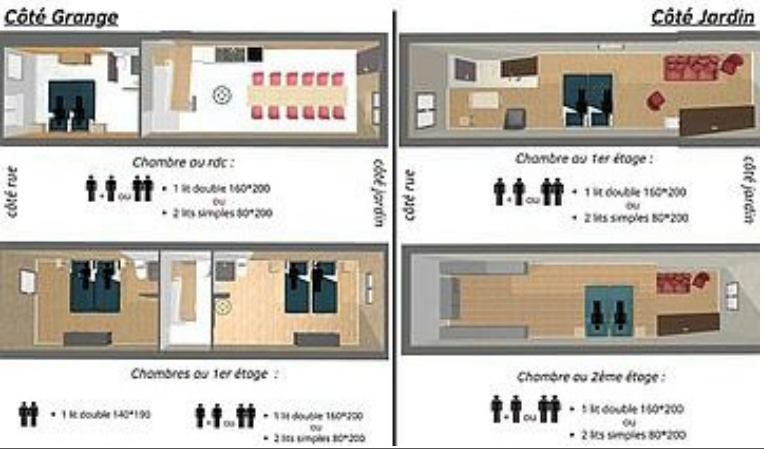

JEUX

Pièces et équipements

Chambres	Chambre(s): 3	
	Lit(s): 4	dont Suite: 3 dont lit(s) 1 pers.: 2 dont lit(s) 2 pers.: 2
	2 lits doubles et un lit double pouvant être séparé en deux lits simples	
Salle de bains / Salle d'eau	Salle de bains avec douche	Salle de bains privée
	Sèche cheveux	Sèche serviettes
	Salle(s) d'eau (avec douche): 3	
WC	WC: 3	
	WC privés	
Cuisine	Cuisine	Appareil à raclette
	Four	Four à micro ondes
	Lave vaisselle	Réfrigérateur
Autres pièces		
Media		
Autres équipements		
Chauffage / AC	Chauffage	Cheminée
	Poêle à bois	
Exterieur	Abri couvert	Abri pour vélo ou VTT
	Barbecue	Cour
	Jardin privé	Salon de jardin
	Terrain clos	Terrain clos commun
Divers		

Infos sur l'établissement

Communs	Dans maison	Entrée indépendante
	Habitation indépendante	Mitoyen propriétaire
	JARDIN CLOS	
Activités		
Réseaux	Pas de Wifi mais de nos jours tous les téléphones sont équipés	
Stationnement	Parking	Parking privé
	1 Place de parking devant la porte de la grange avec recharge pour véhicule électrique gratuit	
Services	Location de draps et/ou de linge	Nettoyage / ménage
	Location de draps lit 2 personnes (20 € pour le séjour) – Location draps lit 1 personne (10 € pour le séjour) Forfait ménage 60€	
Extérieurs	Barbecue, plancha, salons de jardin avec table et chaises et bains de soleil. La terrasse non couverte est éclairée en soirée	

A savoir : conditions de la location

Arrivée	Les entrées se font à partir de 16 h
Départ	Les départs se font avant 11 h
Langue(s) parlée(s)	Français
Annulation/ Prépaiement/ Dépot de garantie	
Moyens de paiement	Cartes de paiement Chèques bancaires et postaux Chèques Vacances Espèces Virement bancaire
Ménage	Forfait ménage 60€
Draps et Linge de maison	Location de draps lit 2 personnes (20 € pour le séjour) – Location draps lit 1 personne (10 € pour le séjour)
Enfants et lits d'appoints	Lit bébé Lit parapluie à disposition gratuitement sur demande
Animaux domestiques	Les animaux sont admis. Animaux acceptés (35€ / animal/ séjour)

Tarifs & disponibilités

Gîte Abricosy côté grange - Aiglepierre

Nos tarifs et nos disponibilités sont actualisés sur notre site :
https://gites-jura-arbois.fr

Gîte Abricosy côté jardin - 5 personnes

Maison

5 personnes (Maxi: 5 pers.)

2 chambres

79 m2

Bienvenue à l'Abricosy, maison de vacances avec jardin au coeur d'un petit village du Jura, située à Aiglepierre entre Arbois et Salins les Bains. Les matières brutes et naturelles, le bois, les pierres apparentes, quelques meubles de récupérations relookés y ont été privilégiés pour créer une belle ambiance cocooning. La pierre et les planches de bois du Jura se mélangent aux couleurs pastel des murs et des meubles vintages. Serez-vous charmé par cette petite maison de campagne rénovée qui marie charme et simplicité ?

Gîte Abricosy - Jura

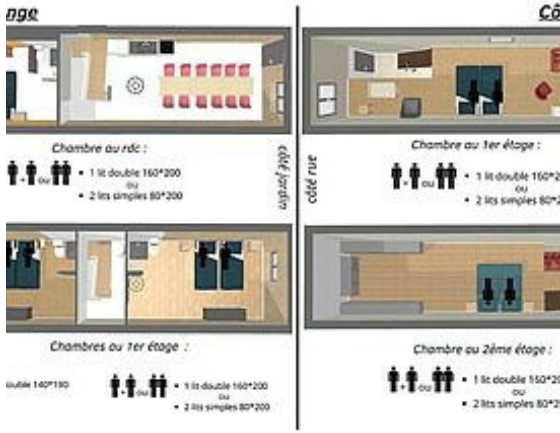

Pièces et équipements

Chambres	Chambre(s): 2 Lit(s): 0	dont lit(s) 1 pers.: 0 dont lit(s) 2 pers.: 0
Salle de bains / Salle d'eau		
WC		
Cuisine	Congélateur Réfrigérateur	Four
Autres pièces		
Media	Télévision	
Autres équipements		
Chauffage / AC	Chauffage Poêle à bois	Cheminée
Exterieur	Cour Terrain clos	Salon de jardin Terrain non clos
Divers		

Infos sur l'établissement

Communs	Entrée indépendante	Habitation indépendante
Activités		
Réseaux		
Stationnement	Parking	
Services	Location de draps et/ou de linge	Nettoyage / ménage
	Location de draps lit 2 personnes (14 € pour le séjour) – Location draps lit 1 personne (7 € pour le séjour) Forfait ménage 40€	
Extérieurs		

A savoir : conditions de la location

Arrivée	
Départ	
Langue(s) parlée(s)	Français
Annulation/ Prépaiement/ Dépot de garantie	
Moyens de paiement	Chèques bancaires et postaux Chèques Vacances Espèces
Ménage	Forfait ménage 40€
Draps et Linge de maison	Location de draps lit 2 personnes (14 € pour le séjour) – Location draps lit 1 personne (7 € pour le séjour)
Enfants et lits d'appoints	
Animaux domestiques	Les animaux sont admis. Animaux acceptés (35€ / séjour)

Tarifs & disponibilités

Gîte Abricosy côté jardin - 5 personnes

Nos tarifs et nos disponibilités sont actualisés sur notre site :
https://gites-jura-arbois.fr

Mes recommandations

Toutes les Activités | Visiter

OFFICE DE TOURISME ARBOIS POLIGNY SALINS COEUR DU JURA
WWW.COEURDUJURA-TOURISME.COM

Arbois Poligny Salins CŒUR DU JURA TOURISME

Le Sensso

03 84 73 05 02
6 Rue de la République
http://www.le-sensso.fr

4.7 km
SALINS-LES-BAINS
1

Découvrez le restaurant gastronomique du Casino de Salins-les-Bains où le Chef vous propose une cuisine alliant tradition, modernité et produits de saison. Vous dégusterez de savoureux et délicieux mets et serez séduits par le décor d'une salle très design au style contemporain. Et si vous vous laissiez tenter le temps d'une soirée par une soirée cabaret pour vous embarquer dans un univers des plus festifs ? Une animation musicale vous accompagnera pendant une partie du repas. Vous aurez droit ensuite à une superbe représentation pour vous en mettre plein les yeux. Puis ce sera à votre tour de vous donner en spectacle sur la piste de danse jusqu'au bout de la nuit ! Enfin presque… Alors n'attendez-plus pour vous faire plaisir et laissez-vous surprendre !

Le Bistrot de Port Lesney - Le "Pontarlier"

03 84 37 83 27
Place du 8 mai 1945
http://www.bistrotdeportlesney.com

5.5 km
PORT-LESNEY
2

Dans le cadre charmant du village de Port-Lesney, au bord de la rivière La Loue, le Bistrot vous reçoit dans un esprit guinguette, à la fois détendu, chaleureux et gourmand. Sur la terrasse, les tables affichent joyeusement des nappes à carreaux rouges et blancs, une grande ardoise présente le menu et le plat du jour joliment écrits à la main. À l'intérieur, un ancien meuble d'apothicaire anglais a été entièrement restauré ; il fait désormais office de buffet. Sur les rayons des bibliothèques, les objets insolites côtoient les souvenirs de voyage. Sans oublier l'incontournable bar en bois et marbre derrière lequel flacons et bouteilles sont soigneusement alignés. Quelle que soit la saison, il fait bon vivre au Bistrot de Port-Lesney, dans le Jura. Chaque jour, Le Chef travaille des produits frais, de saison, locaux, issus de circuits courts pour vous offrir dans ses assiettes des saveurs authentiques, le vrai goût.

La Finette

03 84 66 06 78
22, Avenue Louis Pasteur
http://www.finette.fr

6.2 km
ARBOIS
3

Depuis 1961 La Finette vous accueille pour partir à la découverte des spécialités jurassiennes et francs comtoises. Cette Taverne d'Arbois est devenue une véritable institution en Franche Comté. L'ambiance est chaleureuse avec des tables en rondins de bois vernis autour d'un tonneau, de grandes tablées et une cave voûtée. Ce décor typique jurassien vous assure un dépaysement entre montagne et vignoble. Vous vous régalerez d'une cuisine régionale accompagnée des crus du Jura. En été, vous profiterez d'un agréable moment de dégustation sur notre terrasse calme et ombragée. Pour faire frémir vos papilles, La Finette vous invite à prendre le temps de savourer les spécialités telles que la fondue au comté, le poulet déglacé avec le vin jaune, le jésus de Morteau, la truite du Jura, la glace franc comtoise aux griottines de Fougerolles, les limonades et bières artisanales, et bien d'autres douceurs gustatives...

Les Arcades

09 74 56 49 97
20 rue Grande Rue

6.4 km
ARBOIS
4

Bienvenue au Restaurant Les Arcades à Arbois ! Ancien couvent des Minimes, l'établissement a été transformé en restaurant depuis une quarantaine d'années et a le plaisir de vous accueillir au centre-ville d'Arbois dans le Jura. Le Restaurant Les Arcades vous propose une cuisine traditionnelle franc-comtoise accompagnée de la « touche personnelle » du cuisinier Lilian Maître. Vous redécouvrirez des plats fais « maison » aux douces saveurs d'antan grâce à des cuissons traditionnelles (à la cocotte, braisée…) qui conservent tous les goûts et la richesse des produits. Vous dégusterez des spécialités jurassiennes telles que le poulet de Bresse en cocotte sauce vin jaune et morilles, la truite au vin jaune, la saucisse de Morteau à la vigneronne, le coquelet au Comté, et l'incontournable fondue aux 4 fromages. Vous accompagnerez vos plats d'un verre de vin du Jura issus pour la plupart de producteurs locaux

Le Marcotton

03 84 66 01 75#06 45 89 54 65
41 Place de la Liberté

6.5 km
ARBOIS
5

Le bar à vin de la fruitière vinicole d'Arbois Passez un bon moment en Arbois autour d'un bon verre et de planche apéro, salade repas et tartine Des plats faits maison à Arbois Des salades, des tapas et des bagels au Marcotton dans le Jura Le Marcotton vous propose des plats faits maison à Arbois. Laissez-vous tenter par une cuisine raffinée préparée avec passion. Nous vous suggérons des salades généreuses concoctées avec des ingrédients frais et de saison. Pour votre apéritif dînatoire, nous mettons à votre disposition des tapas et des planches de fromage et de charcuterie. * Nos bagels Nous vous proposons 3 différents types de bagels pour tous les goûts : -L'italien : Burrata, jambon cru, figues rôties au miel, tomates cerises et roquette, mayonnaise pesto -L'original : Truite fumée, fromage aux herbes, tomates cerises rôties, carpes, avocat, roquette. -Le chèvre : Steack, mayonnaise à la moutarde, oignons

: Restaurants : Activités et Loisirs : Nature : Culturel : Dégustations

Mes recommandations (suite)

Le Bec Bunsen

06 74 13 49 94#03 84 52 66 31
39 Place de la Liberté

6.5 km
ARBOIS
6

Bar à vin Découvrez notre sélection soigneusement choisie de vins provenant de domaines viticoles renommés. Que vous préfériez les vins rouges corsés, les vins blancs fruités ou les bulles pétillantes, nous avons de quoi satisfaire tous les palais. Laissez nos experts vous guider à travers les notes, les arômes et les appellations pour vivre une expérience œnologique inoubliable. Un paradis brassicole Les amateurs de bière trouveront également leur bonheur au bar Le Bec Bunsen. Découvrez notre large sélection de bières artisanales et locales, brassées avec passion et créativité. Des blondes rafraîchissantes aux brunes riches en saveurs, en passant par les IPA houblonnées, il y en a pour tous les goûts. Laissez-vous surprendre par de nouvelles brasseries et partagez des moments conviviaux entre amis. Des tapas gourmandes Accompagnez vos boissons préférées avec nos délicieuses tapas gourmandes. Notre

Les Archives

03 84 52 39 67
1 Rue du Vieux Château

6.6 km
ARBOIS
7

Troquet & Café

Le Bistrot des Claquets

06 75 06 07 99#03 84 66 04 19
33 Place de Faramand
https://www.lebistrotdesclaquets.com/

6.7 km
ARBOIS
8

Le bistrot des Claquets sera fermé du 23 octobre au 1er novembre Le Bistrot des Claquets (restaurant et bar à vins), situé place Faramand dans la charmante petite ville d'Arbois, est connu pour ses bons petits plats traditionnels, ses nombreux vins, son ambiance chaleureuse et familiale ainsi que sa déco vintage sympa. Tout y est fait maison à base de bons produits locaux frais. En toute simplicité, sans chichi, ce bistrot convivial est une adresse idéale pour votre pause de midi. Un menu du jour unique vous sera servi pour le déjeuner mais vous pourrez profiter d'un buffet bien garni d'entrées froides qui changent tous les jours : salades, terrines maison, fromage de tête... Le reste de la journée, le bistrot fait bar jusqu'à 21h et des soirées musicales sont parfois au programme. Le Bistrot rassemble des précieux fidèles mais les gens de passage sont bien évidemment les bienvenus et sont tout aussi bien

La Demi Lune

03 84 72 82 82
39 rue Pasteur
https://www.lademilune-restaurant-dole.

29.0 km
DOLE
9

Au coeur du quartier historique, à côté du Musée Pasteur, au bord du Canal des Tanneurs. Dans une salle voûtée du 17e, ou en terrasse au bord de l'eau, le chef de cuisine, Thierry PASTEUR, vous convie à une pause gourmande et conviviale où les produits régionaux sont à l'honneur. Nombreux menus et grande carte de spécialités (Morilles, comté, vin Jaune, Morteau, fondues, pizzas, galettes, grillages, salades repas ...)

L'Antidote

06 35 34 52 11
1B Rue du Prélot
https://www.restaurant-dole-lantidote.fr/

29.0 km
DOLE
K

Dans le quartier du Prélot, le restaurant L'Antidote à partir de la belle saison offre une grande terrasse et propose différentes formules au choix.

Mes recommandations (suite)

La Grande Saline de Salins-les-Bains

03 84 73 10 92
3 place des salines
https://www.grande-saline.com

4.7 km
SALINS-LES-BAINS
1

Inscrite au Patrimoine Mondial de l'UNESCO depuis 2009, la Grande Saline de Salins-les-Bains est un ancien site de production de sel, unique en Europe. Pendant 1200 ans, hommes et femmes ont exploité des eaux naturellement salées présentes dans le sous-sol pour en extraire le précieux or blanc. C'est grâce à l'activité de la Grande Saline que la ville de Salins-les-Bains a acquis sa prospérité, jusqu'à devenir la capitale économique de la Franche-Comté et une des plus puissantes cités d'Europe médiévale. Accompagné d'un guide, vous descendrez d'abord au coeur même de l'histoire, dans les deux puits d'extraction d'eau salée protégée par des voûtes majestueuses. Cette galerie, construite au XIe siècle à l'image d'une cathédrale, s'étend sur 165 mètres de longueur et 10 mètres de hauteur. Elle abrite une grande roue, un grand balancier du XIXe siècle et une pompe encore en fonctionnement



Mont Poupet

03 84 73 01 34
https://www.coeurdujura-tourisme.com

5.6 km
SALINS-LES-BAINS
2

Avec ses 500 m de plus que la vallée de la Furieuse, ses 853 m d'altitude, avec ses forts de tous cotés et ses pentes abruptes, le Mont Poupet est l'un des plus beaux sommets de la bordure du Jura. Lieu privilégié pour les adeptes de randonnées, de balades nature, de panoramas à couper le souffle, chacun y trouvera son bonheur. Un belvédère accessible aux personnes à mobilité réduite se trouve au départ du parking, sous la croix. CODE FORESTIER > Bivouac/camping interdit : Article R141-18 Création Décret n°2012-836 du 29 juin 2012 - art. (V) Dans toutes les forêts de protection, la circulation et le stationnement de véhicules motorisés ou de caravanes ainsi que le camping sont interdits en dehors des voies et des aires prévues à cet effet et signalées au public. Ces dispositions ne sont pas applicables aux véhicules motorisés utilisés pour la gestion, l'exploitation et la défense de la forêt contre les incendies. >Interdiction

Tour Curon

03 84 73 01 34
Chemin de Curon
https://www.coeurdujura-tourisme.com/

5.9 km
ARBOIS
3

La Tour de Curon domine le nord-ouest d'Arbois. Exceptionnellement épargnée de la destruction, la tour de Curon servi de tour de garde pour les gardes-vendanges au cours des siècles derniers. Nommés par le maire d'Arbois, leur tâche consistait à surveiller les vignes contre les maraudeurs dans les semaines qui précédaient les vendanges, les vols de raisins étant très fréquents au XIXe siècle. La tour servi ensuite de poste de chasse pour les grives. Ces dernières années, le toit de la Tour a été reconstruit, les murs des terrasses ont été rebâtis, les parcelles défrichées, reconstituées et replantées. Depuis 2004, le vigneron Stéphane Tissot, est le nouveau propriétaire des parcelles de vignes autour de la Tour. Avant 2004, les dernières récoltes de raisins effectuées sur cette propriété, a été celle de l'excellent millésime 1959 par Marcel Poux (ancien maire d'Arbois), propriétaire d'une des parcelles.



Maison & Laboratoire de Louis Pasteur

03 84 66 11 72
83 rue de Courcelles
http://www.terredelouispasteur.fr

6.3 km
ARBOIS
4

Louis Pasteur (1822-1895), l'inventeur du vaccin contre la rage revint à Arbois sa vie durant. Sa maison a été conservée intacte. Du billard au laboratoire, vous pénétrerez dans l'intimité du savant. Jardin. La Maison, reconnue maison des Illustres en 2013 appartient au réseau Jura Musées. La maison de Louis Pasteur à Arbois est un lieu patrimonial absolument unique, encore habité par la présence du scientifique. Conservée en l'état, la maison est restée telle que Louis Pasteur l'a connue, elle plonge le visiteur au sein du cadre de vie et de travail du savant. Classée Monument Historique, la maison de Louis Pasteur d'Arbois a reçu en 2011 le label "Maisons des Illustres" du ministère de la Culture et de la Communication en même temps que la maison natale de Dole. Pasteur est revenu sa vie durant dans cette maison d'Arbois, c'est la seule qu'il ait possédée. De la modeste tannerie de son père, où il a passé son

Musée de la Vigne et du Vin du Jura

03 84 66 40 45
Château Pécauld
http://www.juramusees.fr/

6.4 km
ARBOIS
5

Le Musée de la Vigne et du Vin du Jura, situé au rez-de-chaussée du Château Pécauld, comporte deux parties : * une en extérieur, avec un décor de vignes reconstituées ainsi que des vitrines de présentation, * une partie intérieure illustrant les travaux de la vigne, l'histoire sociale et économique des vignerons ainsi que la vinification des vins du Jura (Ploussard, Trousseau, Chardonnay, Vin de paille, Macvin, Vin Jaune)... Guides écrits en anglais, allemand et néerlandais. Le musée fait partie du réseau Juramusées de même que La Maison de Louis Pasteur et le Musée d'Art Sarret de Grozon. Pensez à demander votre Pass Juramusées ! ACCESSIBILITE - Musée partiellement accessible aux PMR. La cave est accessible par des escaliers en pierre et en colimaçon - Entrée gratuite pour les personne en situation de handicap - Visites guidées adaptées possibles pour les groupes : en description pour les

Mes recommandations (suite)

Belvedere de l'Ermitage

03 84 73 01 34

6.5 km
ARBOIS 6

Belvedere située à 10 minutes à pieds de la chapelle de l'ermitage datant du XVII° siècle. Le belvedere offre une vue superbe sur Arbois et la Vallée de la Cuisance Présence de table et de bancs au belvedere L'ANCIEN ERMITAGE D'ARBOIS L'ancien Ermitage surplombe Arbois et veille sur sa ville et ses habitants depuis le Moyen-Age. Elle est un témoin précieux de l'histoire d'Arbois. C'est au cours de la guerre de Dix ans, motivée par le désir de Richelieu de conquérir la Franche-Comté, que les arboisiens se mettent en 1639 sous la protection de la Vierge Marie et font le voeu d'une Neuvaine annuelle avec procession solennelle si Arbois était épargnée, ce qui fut le cas. Plusieurs fois agrandie et reconstruite au cours des siècles, elle fut adossée un temps à un orphelinat jusqu'en 1985.

Eglise Saint-Just

03 84 73 01 34
10 Rue des Familiers
https://www.coeurdujura-tourisme.com/

6.6 km
ARBOIS 7

L'édifice est classé aux Monuments Historiques depuis 1913. Monument incontournable de la ville d'Arbois, c'est aussi le lieu où Louis Pasteur venait prier avec sa famille. Monument incontournable de la ville d'Arbois, l'église Saint Just est historiquement le centre religieux de la ville. À l'époque médiévale, c'était un prieuré fortifié sous l'autorité d'un prieur. Il s'est développé à partir du XIe siècle en étant dépendant de l'abbaye bénédictine de Saint-Claude dans le Haut-Jura. L'église Saint Just est donc une église abbatiale et paroissiale. L'édifice a subi plusieurs modifications au fil des siècles et notamment sa Tour clocher. C'est l'archiduchesse Marguerite d'Autriche en 1528 qui a voulu édifier la plus haute tour du Jura. Pour ce faire, l'endroit du clocher a été déplacé. Selon une étude de l'archéologue Gustave Duhem, le clocher était situé au carré du transept de l'église. Elle était, à l'origine, 20

Pont des Capucins

03 84 73 01 34
Rue de Bourgogne
https://www.coeurdujura-tourisme.com/

6.6 km
ARBOIS 8

Pont piéton datant du XVIIIe siècle sous lequel passe la Cuisance. Il est situé entre la place Faramand et le rue de laTour.

La Résurgence de la Grotte des Planches

8.2 km
LES PLANCHES-PRES-ARBOIS 9

Un paysage de reculée où l'eau s'infiltre dans un plateau, creuse une grotte et resurgit en cascade. Une eau si chargée en calcaire qu'elle est "pétrifiante" ! Cascade des tuffs + petite et grande source de la Cuisance

Reculée des Planches et cascade des Tufs

03 84 73 01 34
https://www.coeurdujura-tourisme.com/

8.6 km
LES PLANCHES-PRES-ARBOIS K

Bienvenue à la Reculée des Planches, une impressionnante vallée fermée par des falaises calcaires hautes de 245 mètres, qui la positionnent comme la plus haute reculée du Jura. Classée au titre des sites naturels protégés et des sites Natura 2000, elle recèle de nombreux trésors de faune et de flore... À ses pieds se trouve le village "Les Planches-près-Arbois" tandis qu'au sommet domine le village de "La Châtelaine". Alimentée par la Cuisance, qui prend sa source au cœur de la reculée et resurgit par de nombreuses cavités creusées dans le tuf (roche calcaire d'origine sédimentaire) la Cascade des Tufs vous offre un spectacle à couper le souffle. BAIGNADE INTERDITE (pour les animaux également, les chiens doivent être tenus en laisse) BAR ET RESTAURATION L'accès à l'hôtel et aux restaurants est autorisé. L'Hôtel-restaurant Le Castel Damandre et le bar-snacking La Terrasse des Grottes

Mes recommandations (suite)

Belvédère du vignoble

03 84 73 01 34

8.9 km
PUPILLIN L

Un belvédère avec son aire de pique-nique, son kiosque d'observation et sa table d'orientation d'où vous aurez une vue panoramique sur le vignoble de Pupillin et la plaine jurassienne. Accès camping-car possible

Grottes des Moidons

03 84 51 74 94
Route d'Arbois
http://www.grottesdesmoidons.com

12.8 km
MOLAIN M

Grandioses stalagmites, colonnes, innombrables stalactites forment un pittoresque chef d'œuvre 100% nature. Et pour couronner cette découverte exceptionnelle, les Grottes des Moidons se donnent en spectacle pendant quelques minutes : voici notre tout nouveau Son et Lumière qui clôture la visite. La visite guidée et commentée dure environ 50 min et comprend : le film de présentation, la visite des grottes et l'espace chauve-souris avec son labyrinthe pour les enfants. La température à l'intérieur des grottes est de +10°C. Nous vous conseillons de prévoir un gilet en été. Les Grottes des Moidons ne sont pas inondables. Les visites ne sont pas perturbées en cas de fortes pluies. Depuis 2014, une nouvelle galerie permet d'accéder plus facilement aux grottes (visite possible avec une poussette). ANIMAUX Chats et chiens (ni agressifs ni dangereux) sont admis dans la grotte portés dans un sac ou dans une poussette pour

Maison du Comté

03 84 37 78 40
10 Route de Lons
http://www.maison-du-comte.com

16.0 km
POLIGNY N

Maison du Comté, un fabuleux voyage sensoriel ! A Poligny, l'architecture remarquable de la Maison du Comté revisite, dans un style contemporain, le bâti traditionnel des fermes du Haut-Doubs et du Haut-Jura. Ses trois édifices distincts, visibles depuis la route de Lons, font écho aux trois maillons de cette filière solidaire : les producteurs de lait, les fromagers et les affineurs, unis au cœur du massif du Jura depuis 700 ans ! Ouvert en mai 2021, le centre d'interprétation Polinois propose un superbe voyage immersif au pays du Comté, convoquant délicieusement les cinq sens de toute la famille. Films poétiques, vidéos confidences d'acteurs, découverte des gestes-phares du Comté, jeux sensoriels et même de jolies pépites pour les férus d'histoire… Une expérience unique pour partager ensemble, et en famille, le goût du Comté. Dans l'ambiance si particulière du bois d'épicéa, soutenue par un

Sentier karstique des Malrochers

03 84 73 01 34
https://www.coeurdujura-tourisme.com

16.7 km
BESAIN P

Ce sentier, agrémenté de panneaux explicatifs, vous fera découvrir sept sites exceptionnels et vous rendra incollables sur le milieu géologique du premier plateau jurassien : la fontaine à Coupot, gouffre utilisé de longue date par l'homme pour la source naturelle qu'il renferme, la loge à Maillet, qui abritait autrefois un ermite, le lapiaz de Besain, le labyrinthe naturel, les gouffres d'initiation à la spéléologie etc… Véritable site « familial » de découverte ludique du milieu forestier et «karstique» (terrain calcaire), ce sentier vous fera passer un agréable moment de détente et d'éveil. Prudence ! En raison des gouffres non signalés, ne vous éloignez pas du sentier et surveillez vos enfants.

Les Baraques du XIV

07 82 10 77 63
Les Baraques

17.7 km
LA VIEILLE-LOYE Q

Depuis le Moyen-Age, des bûcherons-charbonniers exploitent le bois de la forêt de Chaux. Ils vivent et travaillent dans la forêt et fournissent notamment la verrerie de la Vieille-Loye, les salines royales, ainsi que des fourneaux, des poteries, des fonderies, des tuileries, etc. En 1830, on dénombre quelque 600 bûcherons-charbonniers, lesquels habitent de petits hameaux forestiers. Ces derniers occupent alors 15 clairières, des parcelles qui accueillent des maisons d'habitation, mais aussi des granges, des fours à pain, des potagers, etc. De ces 15 parcelles, il n'en reste aujourd'hui plus qu'une : elle porte toujours le n°14. En effet, après la Seconde Guerre mondiale, les hameaux forestiers sont détruits ou laissés à l'abandon. Il faut attendre les années 1990 pour qu'une association de passionnés remette sur pied les Baraques du 14. Le site comprend actuellement : Quatre habitations en bois : la plus ancienne date de 1537

Mes recommandations (suite)

Forêt de Chaux

03 84 72 11 22

19.1 km
LA VIEILLE-LOYE

R

3ème forêt française par sa superficie (2ème pour les feuillus), cette forêt résonne encore des métiers traditionnels et des légendes. Sa richesse faunique et floristique rend les balades en son cœur, encore plus agréable. La Forêt de Chaux est boisée depuis seulement 6000 à 8000 ans, et couvre 22 000 hectares Les bûcherons charbonniers s'installent dès l'an 1000 et formeront une véritable société sylvestre. Plusieurs fontaines sont connues pour la qualité de leur eau. Les colonnes, érigées par l'architecte Champonnois, servaient de panneaux indicateurs sur les 4 faces du chapiteau, on peut lire : l'orientation "est" "ouest", le nom du village qui se situe à l'extrémité de la route forestière dans le sens de la lecture . Ces colonnes sont au nombre de 8 de style dorique, évoquant celles des Salines Royales d'Arc et Senans, rappelant ansi que la foret fut vouée au service du sel. Quelques objets font la renommée de la

Source de l'Ain et ses cascades

03 84 51 19 15

27.4 km
CONTE

S

C'est à proximité de la petite cité médiévale de Nozeroy que se trouve ce site exceptionnel, bien dissimulé sous le couvert boisé. Un concentré de pépites naturelles qui ponctuent les différents sentiers aménagés, dont la vedette n'est autre que la source de l'Ain elle-même. En eau ou à sec, elle réserve toujours des surprises : son étendue paisible et captivante se retire, de temps à autre, pour dévoiler ses entrailles énigmatiques qui passionnent de nombreux spéléologues aguerris. Mais ce n'est pas tout ! Au fil de l'eau, de belvédère en belvédère, de cascade en cascade, les promeneurs évoluent au sein d'une nature omniprésente et préservée. Entièrement réaménagé en 2021, un circuit de randonnée met en valeur de belle manière trois autres trésors cachés du Plateau de Nozeroy : la cascade du Moulinet, le saut des Maillys et le Moulin du Saut… Émerveillement garanti au cœur de ce lieu magique ! Le circuit est par ailleurs

Maison natale de Louis Pasteur

03 84 72 20 61
43 Rue Pasteur
http://www.terredelouispasteur.fr

29.0 km
DOLE

T

Le premier musée dédié à Pasteur en France n'a cessé d'évoluer depuis sa création en 1923. Aujourd'hui, le musée, installé dans la maison natale de Louis Pasteur, permet de découvrir l'homme, son œuvre artistique et scientifique et sa postérité. Le parcours dans les collections permanentes s'accompagne d'une programmation d'expositions temporaires. Ouverture du musée du 7 février au 1 novembre 2 0 2 6 La maison natale sera exceptionnellement fermée le vendredi 11 septembre, de 9h30 à 12h30. Nous vous prions de bien vouloir nous excuser pour la gêne occasionnée et vous remercions pour votre compréhension. Visites guidées pour les groupes sur réservation.

Cascade de la Billaude

03 84 52 43 67
88 route des cascades

31.4 km
LE VAUDIOUX

U

Au cœur d'un site boisé et cerné de corniches, la rivière Lemme plonge par une fissure étroite dans un vaste amphithéâtre rocheux, en deux chutes successives. Entièrement aménagé pour les randonneurs depuis la corniche jusqu'au pied du saut, le site révèle un cadre unique doté de points de vue spectaculaires, permettant aux visiteurs d'apprécier à leur rythme tout le charme de cette gorge mystérieuse. La cascade de la Billaude, également appelée « saut Claude-Roy », est l'un des sites les plus grandioses du Jura. Avec ses deux chutes, elle totalise 28 mètres de hauteur, soit l'équivalent d'un immeuble de dix étages ! Ses eaux rejoignent ensuite celles de la Saine (à ne pas confondre avec la Seine !), quelques kilomètres plus loin. Quelle que soit la saison, la Billaude « fait son show » – tantôt tumultueuse, tantôt sereine… Au cours de l'hiver, il n'est pas rare qu'elle gèle et s'immobilise entièrement, offrant alors un spectacle

Lac de Chalain

03 84 25 27 47
https://www.terredemeraudetourisme.co

31.6 km
DOUCIER

V

Le lac de Chalain est un incontournable dans le Jura. Situé entre Doucier, Marigny et Fontenu, son cadre naturel sauvage, son histoire et ses activités sauront vous enchanter tout au long de l'année. Randonnée à pied ou à VTT, baignade, détente, il y en aura pour tous, que vous soyez entre amis, en couple ou en famille. Deux plages surveillées en haute saison (juillet – août) sont accessibles sur les bords du lac de Chalain. Les parkings d'accès à ces plages sont payants en haute-saison (juin – septembre) . Des locations de pédalo sont proposées sur ces deux plages. La plage de Doucier accessible depuis Doucier via la D27. La plage du Domaine de Chalain accessible depuis Doucier via la D39E. Outre la baignade, il est possible de se laisser tenter par une multitude d'activités, sur le lac lui-même ou à proximité : pêche au corégone ou brochet, canoë-kayak sur l'Ain, tour du lac en randonnée randonnée à pied ou

Mes recommandations (suite)

Cascade de Baume-les-Messieurs

03 84 24 65 01
place de la Mairie
http://www.baumelesmessieurs.fr

32.2 km
BAUME-LES-MESSIEURS W

La cascade de Baume-les-Messieurs est un des plus beaux exemples de cascades de tufs. La cascade est alimentée par le Dard qui jaillit au fond de la reculée. Sa forme varie au fil des saisons ; en hiver vous la découvrirez peut être comme pétrifiées par le gel, à la mis saison en crue et en été elle laisse la part belle à la verdure. Les tufs sont formés par le calcaire charrié dans l'eau qui se dépose petit à petit sur les roches et le plantes qui forment la cascade. Grand parking gratuit bus et voitures à proximité. Boutique souvenirs, buvette terrasse, tonnelle, abris, grand espace herbeux pour les groupes désirant pique-niquer. La cascade est accessible gratuitement toute l'année. C'est au printemps que le débit est le plus important, l'été il n'y a que très peu d'eau !



Étang d'Arsure-Arsurette

03 84 51 11 09

32.5 km
ARSURE-ARSURETTE X

Ouverture de la pêche du 1er mai au 1er novembre. Vente des cartes de pêche au café de l'Alliance. Poissons présents : carpes, brochets, tanches, perches, gardons.

Belvédère du Rachet

03 84 51 93 11

34.7 km
CHAUX-DES-CROTENAY Y

Aménagé sur un éperon rocheux au-dessus du plateau de Chaux-des-Crotenay, le belvédère du Rachet offre une vue grandeur nature sur la forêt de « Derrière Cornu », le rocher de la Baume, les gorges de la Saine et de la Lemme ainsi que le bucolique plateau de Nozeroy, voire sur le mont Rivel par temps clair. On peut également y apercevoir les ruines d'un château fort du XIIe siècle et l'église Sainte-Marguerite, deux édifices témoins du riche passé d'un territoire où l'Homme s'est installé il y a plus de deux mille ans.

Lac de Narlay

03 84 52 43 67
Route des Lacs

35.2 km
LE FRASNOIS Z

Le lac de Narlay est l'un des 4 lacs composant le plateau du même nom avec le lac d'Ilay, du Petit Maclu et du Grand Maclu. Niché au cœur du Jura, c'est un joyau naturel qui fascine les visiteurs par sa beauté et son mystère. Situé à une altitude de 748 mètres, ce lac naturel d'origine glaciaire s'étend sur une superficie de 41 hectares, offrant un spectacle enchanteur aux amoureux de nature. Surnommé "le lac noir" en raison de la profondeur de ses eaux qui peuvent atteindre jusqu'à 40 mètres, il est un site remarquable. Les berges du lac offrent un cadre idyllique pour les promeneurs, les vététistes et les pêcheurs. La richesse de sa faune aquatique, notamment en truites et en perches, en fait un spot apprécié des amateurs de pêche. Pour les randonneurs, un sentier balisé permet de faire le tour du lac, offrant des points de vue spectaculaires sur l'étendue d'eau et les paysages environnants. Enfin, un petit camping nature est

Grotte de l'Ermitage

03 84 72 11 22

35.3 km
MOISSEY

En suivant "la route de la poste", à 1 200 mètres de Moissey, au cœur du Massif de la Serre, un petit sentier sur la gauche conduit le voyageur au pied d'une roche escarpée dans laquelle s'ouvre deux excavations. Celle du rez-de-chaussée forme trois salles; il y en a quatre à l'étage. En partie creusée par la nature, en partie de main d'homme, cette grotte s'ouvre sur une plate-forme où jaillit une source aussi abondante que limpide. La légende y fit vivre des hommes préhistoriques, des druides, des ermites, les Bons Cousins Charbonniers.

Mes recommandations (suite)

Gorges de la Langouette

03 84 51 93 11
Parking de la Langouette

35.5 km
LES PLANCHES-EN-MONTAGNE

Les gorges de la Langouette impressionnent par leur immensité et la singularité de leur décor sauvage. Parsemées de nombreux jeux de lumières éclairant mousses et fougères, qui foisonnent sous le couvert boisé, elles dégagent une atmosphère douce et sereine, où l'on aime particulièrement se ressourcer. Ce site préservé donne une vue privilégiée sur le travail de l'eau façonnant le canyon au gré de ses capricieux méandres. Tumultueuse et imprévisible, la petite Saine se joue de tous les obstacles pour poursuivre sa course avant de confluer avec l'Ain, quelques kilomètres plus loin. Dans le sillage de ce tempétueux cours d'eau, un cheminement agrémenté de passerelles et belvédères permet d'apprécier pleinement le charme des lieux avant d'atteindre le clou du spectacle : une imposante chute d'une dizaine de mètres de hauteur qui servait autrefois à alimenter une centrale hydroélectrique. Laissez-vous

Belvédère du Bulay

03 84 51 93 11

35.6 km
FONCINE-LE-HAUT

Perché sur un rocher culminant à 1139 mètres d'altitude, le belvédère du Bulay offre un panorama à couper le souffle sur la chaîne jurassienne. Entre le Mont Poupet et le Mont Blanc que vous pourrez observer par temps clair si vous êtes chanceux, l'œil embrasse les 360° d'une vue exceptionnelle depuis le Bulay qui domine la vallée verdoyante de la Saine et la combe d'Entre Côtes du Milieu, paysage typique du relief jurassien. Accessible à pied depuis le village, il est aussi possible de se garer à la base du rocher où un escalier vous guidera jusqu'au sommet, à environ 300 mètres de là. Randonnée n°10 du Topo pédestre Champagnole Nozeroy Jura.

4 lacs

03 84 52 43 67

35.9 km
LE FRASNOIS

La « Petite Écosse du Jura » ? C'est la somptueuse région des « 4 lacs » qui, sur un périmètre intimiste, réunit les plans d'eau du Grand et du Petit-Maclu, d'Ilay et de Narlay (site Natura 2000 et lac le plus profond du Jura), bordés de milieux humides exceptionnels. Une parenthèse de fraîcheur… et une vue à couper le souffle du haut du belvédère éponyme. Un véritable coin de paradis pour quiconque souhaite se balader ou contempler la biodiversité remarquable qui s'y trouve. Suite à un arrêté municipal, la baignade y est interdite jusqu'à une date à définir. Randonnées n°53 et 54 du Topo pédestre Champagnole Nozeroy Jura.

La Maison de La Vache qui rit

03 84 43 54 10
25 rue Richebourg
https://www.lamaisondelavachequirit.co

36.5 km
LONS-LE-SAUNIER

Créée en 2009, La Maison de La Vache qui rit présente l'une des aventures industrielles et marketing françaises les plus impressionnantes du XXe siècle. Du premier atelier d'affinage de Jules Bel aux démarches innovantes de l'entreprise, le musée remonte le temps à travers l'histoire publicitaire et industrielle de La Vache qui rit et du Groupe Bel. Sa scénographie, à la fois moderne et intemporelle, retrace la fondation du Groupe, la création de sa marque emblématique, ses nombreuses innovations, ainsi que ses préoccupations les plus actuelles et son engagement pour une alimentation plus saine et responsable pour tous. C'est un lieu où il se passe toujours quelque chose pour petits et grands, car la mission de La Maison de La Vache qui rit, c'est aussi de vous étonner à travers sa programmation culturelle et artistique en associant ses valeurs à des propositions décalées. Chaque visite se termine par une dégustation et un

Le lac d'Ilay

03 84 60 15 25

37.1 km
LA CHAUX-DU-DOMBIEF

Le lac d'Ilay, joyau naturel d'origine glaciaire, séduit par son aspect sauvage et enchanteur. Ce lac vous surprendra par ses eaux aux reflets turquoise par temps clair, contrastant magnifiquement avec les imposantes falaises qui l'entourent. Également connu sous le nom de lac de la Motte, il se distingue par la présence d'une île, ou motte, en son centre. Autrefois, cette île était reliée à la terre ferme par une chaussée, aujourd'hui submergée, dont le tracé reste visible grâce aux joncs qui la recouvrent. L'histoire de ce site remonte à des temps immémoriaux. Des fouilles archéologiques ont révélé une occupation humaine dès le néolithique. Vers l'an mille, un monastère, le prieuré Saint-Vincent, fut érigé sur l'île, témoignant de l'importance spirituelle et stratégique du lieu. De forme très allongée, le lac s'étend sur une superficie de 72 hectares, avec une profondeur moyenne de 10 mètres. Il est

Mes recommandations (suite)

Source de la Saine

03 84 51 93 11

37.1 km
FONCINE-LE-HAUT

C'est au sein du site classé de la Haute Vallée de la Saine, creuset de nombreuses richesses naturelles, que se niche un des joyaux du territoire : à l'abri d'un amphithéâtre calcaire aux dimensions impressionnantes, la Saine – et pas la Seine ! – prend discrètement sa source. Au pied des parois rocheuses de ce cirque gigantesque, le torrent jaillit naturellement au travers d'un improbable pierrier… La Saine poursuit ensuite sa folle course en aval, façonnant depuis des siècles gorges, cascades et paysages à la fois sauvages et doux. Ici, les jeux d'eaux vives sont garantis, surtout aux lendemains de fortes précipitations. Un circuit de randonnée balisé au départ du bureau de la Maison du Tourisme de Foncine-le-Haut, vous conduit jusqu'à la Source de la Saine. Randonnée n°12 du Topo pédestre Champagnole Nozeroy Jura.

Le belvédère des 4 Lacs

03 84 60 15 25

37.2 km
LA CHAUX-DU-DOMBIEF

Le site des 4 lacs du Jura se compose des lacs d'Ilay, Narlay, Petit et Grand Maclu. C'est un site naturel exceptionnel souvent surnommé "La petite Écosse" en référence à une citation de Charles Nodier. Ces lacs d'origine glaciaire, aux eaux profondes et claires, composent des paysages magnifiques qui varient au fil des saisons. Dominé par le Pic de l'Aigle, un crêt culminant à 993 mètres, ce site offre un panorama spectaculaire à 360° sur le plateau des 4 lacs et les montagnes du Jura. À quelques centaines de mètres du Pic de l'Aigle, le Belvédère des 4 lacs, accessible à pied ou en voiture, est un autre point de vue incontournable pour admirer l'ensemble du paysage. Parmi ces 4 lacs, Narlay se distingue par sa profondeur de 48 mètres, ce qui lui a valu le surnom de lac noir, tandis qu'Ilay, aussi appelé lac de la Motte, abrite une île dont l'occupation remonte au Néolithique. Le secteur des 4 lacs

Le pic de l'Aigle

03 84 60 15 25

37.8 km
LA CHAUX-DU-DOMBIEF

Le belvédère du Pic de l'Aigle à Chaux-du-Dombief offre de magnifiques points de vues sur le Jura, la vallée du Hérisson, sur le Grandvaux et sur le lac d'Ilay. Par temps clair, vous pourrez apercevoir le massif du Mont Blanc. Une table d'orientation aménagée au sommet vous permettra de lire le panorama à 360°. Pour accéder au pic de l'Aigle : - 3 stationnements dans la commune de La Chaux-du-Dombief : P1 , parking partagé avec l'usine NAJA, très spacieux, plat et bitumé ; P2, parking au départ du sentier du pic, naturel ; P3 à proximité du P2 et plus limité. A partir du parking haut du pic de l'Aigle (parking P2), le pic de l'Aigle est indiqué par le sentier de randonnée. Quelques conseils pour une découverte du site en toute sérénité : - Ne surestimez pas vos forces, prenez garde au dénivelé et à la nature du site : il s'agit d'une randonnée en moyenne montagne - Equipez-vous correctement (chaussures de marche, vêtements

Boucle "famille" aux cascades du Hérisson

03 84 60 15 25
Ilay

37.8 km
LA CHAUX-DU-DOMBIEF

Partez à la découverte de la partie "haute" des cascades du Hérisson lors d'une promenade facile, familiale de 1h / 1h15 . Stationnez-vous sur le Parking Saut Girard - Lac d'Ilay, dans le hameau d'Ilay sur la commune de La Chaux-du-Dombief. Depuis le parking, suivez la direction des Cascades du Hérisson par le chemin gravillonné en face du parking, à côté du chalet en bois. Le long du chemin, quelques bancs permettent de faire une pause. Vous arrivez assez rapidement au Saut Girard, première des Cascades du Hérisson. Vous pouvez vous approcher de la cascade par une passerelle métallique accessible en fauteuil/poussette, prendre un rafraichissement au snack. Contournez cette maison d'hôtes / snack pour longer le Hérisson jusqu'au Moulin Jeunet. Dirigez-vous ensuite vers le Hameau La Fromagerie, où vous pourrez au choix, visiter l'Espace botanique du Frasnois ou acheter des

L'incontournable des Cascades du Hérisson

03 84 25 77 36
Chemin du Val

37.8 km
MENETRUX-EN-JOUX

L'INCONTOURNABLE - LE SENTIER DES CASCADES DU HÉRISSON 7,4km Aller/Retour (255m D+ - durée 3h) - Sentier accessible uniquement aux piétons. C'est LE sentier pour découvrir les cascades ! Il vous permet d'admirer l'ensemble des 7 cascades. Découvrez cet enchainement dans un sens puis dans l'autre. Une balade au fil de l'eau comptant quelques passages étroits. Le point de départ du sentier se trouve au niveau de la Maison des Cascades. Accès principal - Depuis le parking P1 au niveau de la Maison des Cascades, 16 Moulin du Val 39130 Menétrux-en-Joux Vous serez à 5 minutes à pied de la plus grande et impressionnante cascade : la cascade de l'Eventail. Facilement accessible, elle sera un lieu propice aux petits marcheurs ou visiteurs pressés. Vous pourrez ensuite accéder à son point haut pour continuer le parcours jusqu'au Grand Saut et ainsi de suite. Point d'arrivée en haut des cascades : le Saut Girard, d'une

Mes recommandations (suite)

Grand site naturel des Cascades du Hérisson

03 84 25 77 36
16 moulin du Val
https://www.cascades-du-herisson.fr/

37.8 km
MENETRUX-EN-JOUX

Partez à la découverte des Sauts et Cascades du Hérisson et laissez-vous surprendre par la magie de cette vallée façonnée par l'eau, véritable décor de carte-postale. Mariage de deux ruisseaux prenant leur source dans les lacs d'Ilay et de Bonlieu, le torrent du Hérisson vous dévoile une série de 7 cascades sur un parcours de 3,7 km de long et 255m de dénivellation. La collectivité, gestionnaire du site, s'est inscrite dans la démarche Grand Site de France. Son but est de favoriser un tourisme durable en fédérant les acteurs et les habitants autour d'un projet commun fondé sur la préservation de ce site unique. Services disponibles du 1er week-end d'avril au 30 septembre.

Gorges de Malvaux - Bief de la Ruine

03 84 51 93 11
Parking de la Tramjurassienne

38.2 km
FONCINE-LE-BAS

La cascade du Bief de la Ruine évolue au cœur du site spectaculaire des gorges de Malvaux. Ces dernières, inlassablement creusées par la rivière Saine au fil des siècles, sont un lieu rêvé pour la pratique du canyoning et offrent aux visiteurs un panorama singulier. Une des caractéristiques les plus surprenantes de cette cascade réside dans le fait qu'elle ne prend vie qu'après de fortes pluies, ou à la fonte des neiges. Lorsque le site est à sec, il laisse place au spectacle de la pierre sculptée et dévoile le « Creux des Joyaux », une cavité naturelle où l'eau tourbillonne plus ou moins violemment, et polit, grâce à la force de son courant, une multitude de galets calcaires. Composée de 13 sauts successifs en « étages », la cascade du Bief de la Ruine s'étend sur une longueur de 350 m avec un dénivelé de 110 m de hauteur, ce qui en fait la plus grande chute du département. Au sein de son amphithéâtre rocheux, le ruisseau

Zone de tranquillité de la vie sauvage - 4 lacs

03 84 60 15 25

39.3 km
LA CHAUX-DU-DOMBIEF

Site remarquable, classé Natura 2000, les 4 lacs accueillent de très nombreux visiteurs. Pour préserver l'équilibre du site et ses patrimoines naturels, une zone de tranquillité volontaire est instaurée depuis quelques années (en orange sur la carte). Elle permet de limiter le dérangement des espèces animales en période de reproduction et d'élevage des jeunes, d'empêcher le piétinement, de préserver la quiétude des différents milieux naturels, etc.

Lac des rouges truites

03 84 60 15 25

40.7 km
LAC-DES-ROUGES-TRUITES

Le lac du village de Lac-des-Rouges-Truites, situé dans le département du Jura, est un véritable bijou naturel niché au cœur de la région de Bourgogne-Franche-Comté. Ce charmant plan d'eau semble tirer son nom de la lumière pourpre du coucher de soleil qui se refléterait sur le dos des truites qui peuplent ses eaux claires, un clin d'œil à la richesse piscicole de ce lieu. Entouré de paysages verdoyants et de forêts typiques du Jura, le lac offre un cadre idyllique pour les amateurs de nature et de tranquillité. Il est un point de départ idéal pour de nombreuses activités de plein air, telles que la randonnée, le vélo ou le VTT. Les sentiers environnants permettent de découvrir la faune et la flore locales, tout en profitant de vues panoramiques sur les montagnes jurassiennes. Le village de Lac-des-Rouges-Truites lui-même est empreint d'une atmosphère authentique, avec ses maisons traditionnelles et son accueil



Lac de Bonlieu

03 84 25 27 47
route du lac
https://www.terredemeraudetourisme.co

40.9 km
BONLIEU

A voir absolument ! C'est l'un des lacs les plus beaux du Jura, enchâssé dans la forêt et dominé par une arrête rocheuse. On aime le contempler, s'y reposer ou se promener autour en famille. C'est l'un des lacs les plus pittoresques du Jura. Son plan d'eau d'environ 700 m de long pour 300 m de large offre des eaux très poissonneuses très appréciées des amateurs de pêche. Vous pouvez également profiter d'un beau point de vue depuis le belvédère de la Ronde. Saviez-vous que le lac de Bonlieu est une des sources du Hérisson qui coule aux Cascades du Hérisson ?

Mes recommandations (suite)

Le belvédère de Maguenay

03 84 60 15 25#03 84 60 15 25

41.6 km
LA CHAUX-DU-DOMBIEF

Niché dans son écrin forestier, le belvédère de Maguenay surplombe le lac de Bonlieu, vous présente les plateaux du Jura... Accessible par les sentiers de randonnée uniquement, vous pourrez admirer le paysage et vous reposer sur le banc qui y est installé depuis : - le lac de Bonlieu : autour du lac, suivre la direction du Belvédère en parcourant l'itinéraire de l'Echappée Jurassienne - Chaux-du-Dombief : emprunter, à pied ou en voiture, la route forestière Chaux-du-Dombief / Prénovel. Arrivés à la Grange de Maguenay, une petite excursion en forêt vous amène au point de vue. Poursuivez la découverte du secteur et ses imprenables points de vue par le sentier des cairns, le Pic de l'Aigle, le belvédère des 4 lacs, etc.

Lac de Clairvaux

03 84 25 27 47
Rue du Sauveur
https://www.terredemeraudetourisme.co

42.6 km
CLAIRVAUX-LES-LACS

Bien que plus connu pour son Grand lac dans lequel la baignade est autorisée, Clairvaux-les-Lacs possède bien deux lacs aux superbes eaux prenant des teintes turquoise et émeraude par beau temps. Destination familiale par excellence par jours de beau temps, vous pourrez profiter sur place de toutes les activités de plage, et son histoire remontant au-delà du Néolithique vous fera voyager dans le temps. Sa plage de sable et ses pentes douces permettent un accès facile et rassurant pour les enfants. D'une profondeur moyenne, ses eaux se réchauffent rapidement et permettent une baignade agréable (25°C en été). En 2021 la plage bénéficie de nouveau du Pavillon Bleu, un label de qualité environnementale et touristique international. Un poste de secours est installé à proximité en juillet et en août. Un fauteuil de plage destiné aux personnes à mobilité réduite est disponible car la plage est labellisée «

Cascade et reculée de la Frasnée

03 84 25 27 47
https://www.terredemeraudetourisme.co

44.2 km
LA FRASNEE

Une reculée, en terme jurassien, est un fond de vallée, ou cirque, qui se termine par un banc rocheux calcaire et souvent une cascade qui sort de la roche. La Frasnée, village du bout du monde est inscrit à l'inventaire des sites pittoresques du département. Il vous enchantera avec sa reculée, sa rivière, sa cascade, sa chapelle et son lavoir. Le lieu est également une réserve biologique et comporte notamment une zone de nidification protégée pour les faucons pèlerins. Le niveau d'eau varie en fonction des saisons et de la météo. Il est indispensable d'être correctement chaussé pour approcher de cette cascade en toute sécurité.

Belvédère sur les Lacs

03 84 33 08 73

47.2 km
BELLEFONTAINE

Superbe point de vue, en contrebas du belvédère de Roche Bernard. Il est situé sur le chemin en surplomb des lacs accessible aisément. Ce point de vue représente une occasion intéressante de s'immerger dans le panorama découvert plus haut. On descend ici dans les échelles d'observation et on entre dans le détail du paysage. Les tourbières et les lacs sont à portée de main, on en distingue des détails qui n'apparaissent pas depuis les hauteurs… Points d'intérêt • Tourbières et zone de protection de biotope • Perte témoin de la nature karstique des sols : l'eau des Mortes ressurgit au Trou bleu • Lacs de Bellefontaine et des Mortes • Agriculture biologique et pâturages Un itinéraire de randonnée de 10,5 km au départ de Bellefontaine vous permet d'en faire le tour à pied ou en VTT. Le programme Life Tourbières Ce programme ambitionne de restaurer le fonctionnement naturel de tourbières à

Lacs d'Étival

03 84 25 27 47
https://www.terredemeraudetourisme.co

49.6 km
ETIVAL

Situés au cœur de la forêt dans un site des plus paisibles, trois lacs, le "petit", le "grand", et le "lac de la Fauge", abritent une faune et flore caractéristiques des milieux humides. Un sentier à proximité permet une vue panoramique sur les lacs et le village depuis le belvédère. On peut faire le tour du grand lac le long d'une route très peu fréquentée (4 km), accessible à pied, en VTT, vélo et poussette. La baignade est interdite dans les lacs d'Étival et de la Fauge.

Mes recommandations (suite)

Pont de la Pyle

03 84 25 27 47#03 84 42 31 57

49.8 km
LA TOUR-DU-MEIX

Le pont impressionne par ses dimensions : 351 m de long, 9 m de large et 74 m de haut. Il relie les 2 rives du lac de Vouglans et fut construit suite à l'édification du barrage hydroélectrique de Vouglans. Il offre une belle vue sur le lac. Le pont de la Pyle est un pont à poutres en béton précontraint franchissant le lac de Vouglans entre Maisod et Orgelet. Le nom du pont provient du nom de « cluse de la Pyle » (ou « défilé de la Pyle ») qui désignait le passage que l'Ain franchissait à travers la montagne avant la mise en eau du barrage au niveau du pont actuel. Le mot Pyle proviendrait du grec Pulè qui signifie porte ou défilé ou bien du latin Pylae, Pylarum qui signifie portes d'un pays, gorges, défilé ou pas (dans le sens de « passage »). Il franchit la retenue artificielle du lac de Vouglans, située 24 m en contrebas et formée sur la rivière de l'Ain. Le tablier du pont est situé à une altitude de 453 m3. Le pont de la

Belvédère sur les lacs d'étival

03 84 42 31 57

49.9 km
ETIVAL

Belvédère avec belle vue sur les deux lacs d'Étival : le petit et le grand lac. Accessible à pied le long de la randonnée "Sentier sur les Lacs" (plus d'informations dans le cartoguide de randonnées Jura Sud).

Belvédère du lac de Vouglans

03 84 42 31 57
D301

50.4 km
COYRON

Belvédère avec table d'interprétation du paysage et une jolie vue sur le lac. Accessible en voiture : sur la gauche, au bord de la route des lacs, entre Maisod et le Pont de la Pyle.

Lac de Vouglans

03 84 25 27 47
https://www.terredemeraudetourisme.co

54.8 km
LA TOUR-DU-MEIX

Le lac de Vouglans, long de 35 km, est le 3ème plus grand lac de retenue de France. Suite à la construction du barrage en 1968, la mise en eau du lac inonda la vallée de l'Ain. Avec ses eaux émeraude, parfaite illustration de l'appellation de notre territoire, le lac de Vouglans émerveille quelle que soit la saison à laquelle on vient le découvrir. A pied ou à VTT, plus de 150 km de chemins de randonnée balisés vous attendent pour prendre de la hauteur et admirer le lac. De l'itinéraire facile de balade en famille à la randonnée niveau moyen/difficile pour les plus aguerris, tout le monde trouvera chaussure à son pied. Baignade autorisée sur 3 plages : La plage de Bellecin Elle se trouve à proximité de centre sportif de Bellecin (Orgelet) et du club de voile de Vouglans. Cette plage de sable et pelouse ombragée est surveillée en juillet et en août, elle dispose d'un accès à l'eau potable, d'un poste de secours ainsi que de WC. La

Fruitière à Comté de Salins-les-Bains

03 84 73 18 52
Route de Champagnole
http://www.comtefruitieresalins.com/

5.9 km
SALINS-LES-BAINS

Fruitière fromagère de Salins : comté, morbier, chèvre + un rayon de produits du terroir (vins, salaisons, miels, paniers garnis, souvenirs...) Ouvert: - du mardi au jeudi de 9h à 12h15 et de 16h à 19h - vendredi et samedi de 9h à 12h15 et de 14h30 à 19h - dimanche et jours fériés de 9h à 12h. Fermeture le lundi sauf en juillet et août (ouvert de 9h15 à 12h et de 16h à 19h) Galerie de visite avec le support d'un film Fruitière équipée d'un distributeur automatique de Comté 24h/24h.

Mes recommandations (suite)

Fruitière du Plateau Arboisien

03 84 66 09 71
1 rue des Fossés
http://www.comte-arbois.com

6.4 km
ARBOIS
2

À la frontière des communes d'Arbois, Chilly-sur-Salins et Ivory, la Fruitière à Comté du Plateau Arboisien collecte quotidiennement le lait de vingt exploitations pour la fabrication de Comté AOP, de Morbier AOP, d'Arboisien et de bien d'autres fromages ! Tout commence dans les prés avec les vaches Montbéliardes, détentrices d'un secret bien gardé : celui de transmettre les goûts et les arômes floristiques des champs à leur bon lait ! C'est là toute l'âme de notre filière ! Chaque jour, les producteurs œuvrent pour traire les vaches deux fois par jour, veiller à leur bien-être et récolter les fourrages pour l'hiver. Vient ensuite le ramassage du lait, lorsque tout le monde dort, pour acheminer le précieux lait à la fruitière à Ivory. Prochaine étape ? La fabrication du fromage, assurée par le savoir-faire des fromagers levés avant même le soleil ! Puis vient enfin le rôle des affineurs qui par leur talent parviennent à sublimer

Maison Hirsinger

03 84 66 06 97
38 Place de la Liberté
http://www.chocolat-hirsinger.com

6.5 km
ARBOIS
3

Une maison historique créée en 1900 et aujourd'hui menée par Edouard Hirsinger, Meilleur Ouvrier de France dans la catégorie Chocolatier - Confiseur. Les recettes sont étudiées pour obtenir le meilleur goût possible, sans conservateur ni arôme, jamais stocké à une température négative, en affinité avec leur environnement et le fil des saisons: "Chocolat vivant ®", un terme déposé et gage de qualité La chocolaterie fut créée en 1900 par Auguste Hirsinger. Aujourd'hui, l'entreprise familiale est menée par Edouard Hirsinger: pâtissier, chocolatier, confiseur Arboisien. Ce Maître a acquis ses hautes connaissances professionnelles d'abord dans le laboratoire familial, puis en entreprenant un tour de France auprès des chefs les plus prestigieux. La qualité de ses nouvelles créations et la diversité de leurs arômes lui confèrent une notoriété certaine qui l'incite à se présenter au concours des Meilleurs

Fumé du Jura - Salaisons Thaurin

03 84 73 02 49
Moutaine
https://www.maisonthaurin-jura.fr/

8.1 km
PONT-D'HERY
4

Entrez dans l'univers gourmand des salaisons Thaurin Frères, et régalez-vous.. Fondée en 1973 par Noel Thaurin, boucher-charcutier, l'entreprise Thaurin Frères est spécialisée dans la Salaison en affinant les jambons à la méthode traditionnelle, pour les particuliers comme pour les professionnels. Au fil des années, les salaisons Thaurin Frères s'agrandissent disposant d'un vaste laboratoire de fabrication et d'une boutique de vente au détail, conjuguant modernité et tradition artisanale. La société Thaurin Frères se diversifie avec la fabrication de nombreuses spécialités affinées, séchées, fumées et non fumées, en conservant jalousement les méthodes traditionnelles qui ont fait son succès et sa réputation, avec des secrets de recettes familiales transmises de père en fils... Aujourd'hui, les salaisons Thaurin sont connues et reconnues pour leurs délicieuses spécialités charcutières de Franche-Comté et du



La Pisciculture des Grottes

03 84 66 13 30
15 Rue de la Baume

8.1 km
LES PLANCHES-PRES-ARBOIS
5

La pisciculture des Grottes est située dans la magnifique reculée des Planches près d'Arbois. Ici, sont élevés des truites arc-en-ciel que vous pouvez retrouver au menu des restaurants des environs. Vous souhaitez pêcher vous-même votre truite ? C'est tout à fait possible ! L'équipe de la pisciculture vous fournira une canne, des grains de maïs et des précieux conseils. Une activité très apprécié par les petits et les grands enfants!

Le Radis qui Pique

06 71 98 41 34
LES PRES DU ROY

8.3 km
BRACON
6

Production toute l'année de légumes bio en agriculture biologique diversifiée (tomates, poireaux, courges, pomme de terre,…). Vente directe les vendredi soir de 17h à 19h et le samedi 9h à 12h et sur commande. Livraison paniers AMAP tous les jeudis soir à Salins au Tanin Agile. Situé route de Bracon (dir. le fort St André)

Mes recommandations (suite)

Brasserie La Jurassique

06 71 67 96 31
24 rue du Chardonnay

8.9 km
PUPILLIN

7

La Jurassique est une brasserie artisanale située à Pupillin. Elle propose des bières légères avec peu d'amertume : blanche, ambrée, blonde et brune, il y a du choix !



Salaisons du Jura - Charles Thaurin & Cie

03 84 53 01 76
Chemin de l'épine
https://www.thaurin-salaisonsdujura.cor

9.7 km
CERNANS

8

Découvrez le secret du goût unique de nos produits de Salaison... Fiers d'être Artisans, nous mettons un point d'honneur à travailler dans le plus grand respect du savoir-faire transmis par la première génération des frères THAURIN. Riches de cette maîtrise ancestrale, la sélection rigoureuse de nos porcs, permet d'assurer une viande de qualité constante, indispensable à l'obtention d'un produit fini unique. Soucieux d'évoluer dans un respect global des traditions, des animaux et de notre environnement, nous avons opté pour un approvisionnement en flux tendu sur un circuit court. Dans cette démarche nous aspirons à réaliser des achats de qualité allant directement de l'éleveur au consommateur. Nos matières premières sont ensuite transformées puis affinées au sein de nos locaux sur la commune de CERNANS. Dans notre boutique, vous pourrez retrouver des jambons crus fumés, du bacon, des braisis, des noix

Le Petit Bouilleur

06 59 23 50 84
4 Rue des montulaines
https://www.lepetitbouilleur.fr/

11.1 km
ABERGEMENT-LE-PETIT

9

Située au cœur du Jura, entre vignes et forêts, la Distillerie Le Petit Bouilleur se spécialise dans la production artisanale de spiritueux biologiques, enracinée dans un héritage traditionnel. Je suis un distillateur passionné, mettant en avant des techniques de distillation écologique, utilisant des alambics anciens chauffés au feu de bois local. Mon approche de la distillation s'inscrit dans une démarche écoresponsable, mettant l'accent sur la durabilité et le respect de l'environnement. Mon assortiment de spiritueux inclut des créations uniques comme le gin artisanal, l'absinthe verte, la liqueur d'arquebuse, et une variété de rhums, tous fabriqués avec des ingrédients biologiques soigneusement sélectionnés. Ces produits sont le reflet d'un savoir-faire ancestral combiné à une approche moderne et écologique. Je m'engage à utiliser des matières premières de qualité, privilégiant les ingrédients issus de l'agriculture

Fromagerie de la Ferté

03 84 37 58 09
19 rue Principale
http://www.fromagerie-laferte.fr

12.2 km
LA FERTE

K

Voici sans doute l'une des fruitières les plus dynamiques du secteur arboisien. Créée en 1923, elle a su évoluer avec le temps. Vous pouvez visiter l'atelier et les caves où sont façonnés et affinés avec talent Comté et Morbier. Le magasin, juste à côté de la fromagerie, est vaste et clair. Aurore, Christine et Audrey vous conseilleront pour déguster les 3 Comté et les 2 Morbier fabriqués ici-même, mais aussi les autres AOP comtoises, de la tomme, de la raclette et d'autres spécialités fromagères. L'offre pléthorique est complétée par de la crème, des fromages blancs, du beurre cru, des œufs, des yaourts de l'ENILBIO de Poligny, des miels, des confitures, des coulis, des huiles locales, des salaisons... Et si vous ne pouvez pas vous y déplacer, La Ferté est l'une des rares fruitières à disposer d'un site Internet très fourni permettant l'achat en ligne d'une sélection de ses fromages. LE BAR A FROMAGES - ouverture en

Brasserie La Franche

03 84 37 65 33
28 Rue Principale
http://www.lafranche.net

12.2 km
LA FERTE

L

Deux brasseurs, Jean-Yves Nauroy (lorrain, saxophoniste, pêcheur barbu, papa et maintenant brasseur) et Régis Barth (lorrain, scribe, râleur, tout feu tout flamme, papa et maintenant brasseur) vous accueillent dans leur brasserie installée au fond de la grange en mai 2005, autofinancée, bricolée, adaptée et assemblée par leurs soins. Elle est constituée pour la plus grande partie de matériels adaptés, récupérés ou d'occasion.

Mes recommandations (suite)

Spiruline du Jura

06 87 05 71 32
Chemin des Bouteillers
https://www.spirulinedujura.fr/

23.6 km
SALANS

Les besoins alimentaires de notre monde évoluant avec sa population, la ferme du 21ème siècle se veut respectueuse de ses clients par la production d'un produit de grande qualité nutritive, mais également de son environnement et de la nature. il s'agit d'un agrosystème à la fois naturel et très productif, qui fonctionne avec un recours minimal aux énergies fossiles, mais également avec un minima aux ressources naturelle. Les besoins sont extrêmement simples : - un terrain bien ensoleillé et loin de toutes pollutions. - une serre - des bassins implantés dans la serre - de l'eau et une bonne dose de savoir faire dans le domaine de la biotechnologie donnerons naissance à une micro algue au pouvoir étonnant.

Limonade Artisanale Élixia

03 84 52 49 92
139 Rue Soeur Hélène (derrière ALDI)
http://www.elixia.fr

23.8 km
CHAMPAGNOLE

Créée en 1856 par le Champagnolais Faustin Girardet, la limonade Elixia compte parmi les plus anciennes limonaderies artisanales de France. La mode de cette nouvelle boisson pétillante se répand en quelques décennies, et séduit rapidement le monde entier. En 2002, c'est la sixième génération qui reprend le flambeau : Hugo Sublet redynamise l'entreprise de ses beaux-parents avec la modernisation du packaging et l'introduction de nouvelles saveurs, tout en s'appuyant sur un marketing qui propulse la limonade champagnolaise en produit haut de gamme. En 2007, l'entreprise quitte son petit local du centre-ville et installe sa chaîne de fabrication dans les locaux désaffectés d'une ancienne scierie. En l'espace d'une quinzaine d'années, des millions de bouteilles ont quitté la Perle du Jura pour partir dans la France entière et à l'Étranger… Aujourd'hui, la société s'engage pour l'avenir en investissant

Mes recommandations (suite)

: Restaurants : Activités et Loisirs : Nature : Culturel : Dégustations

Mes recommandations (suite)

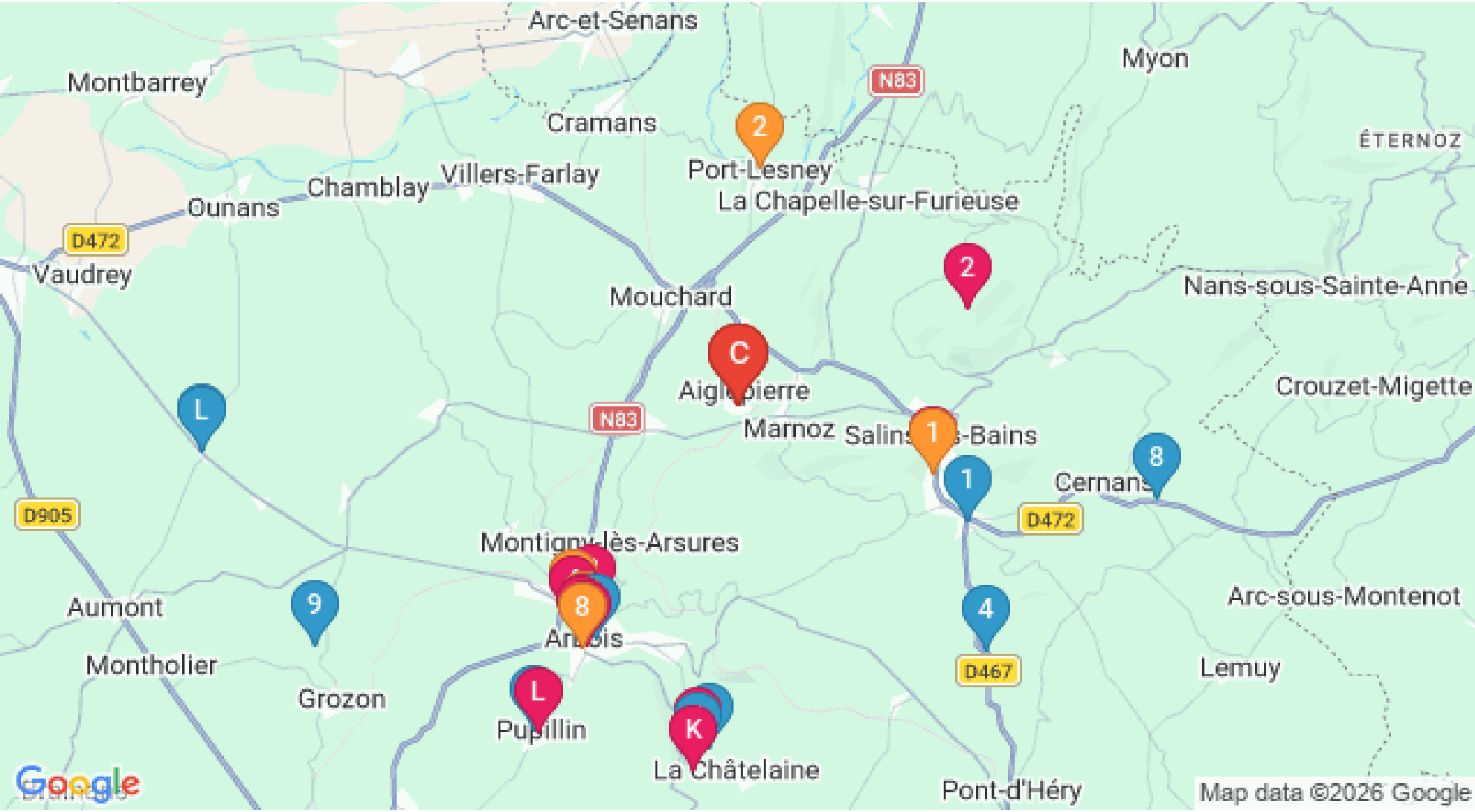

: Restaurants : Activités et Loisirs : Nature : Culturel : Dégustations